

Inventário e Diagnóstico turístico

No contexto da pós-modernidade, faz-se necessário o conhecimento das dinâmicas locais evitando sobreposição de ideais hegemônicos. Neste sentido, este livro faz uma discussão sobre o fenômeno do turismo no mundo pós-moderno, situando as ações de planejamento e gestão tendo como base uma região do estado do Maranhão. Utiliza-se como fonte de dados o inventário da oferta turística e o diagnóstico da realidade como instrumentos para pensar as ações do turismo local baseada em um aporte teórico sobre as noções de desenvolvimento, turismo e política pública. Este livro está orientado para gestores públicos locais, estudantes e interessados na temática. Desejo a todos, uma boa leitura.



ANA COUTINHO

Doutoranda em Turismo pela UFRN. Mestre em Turismo (2015) e Bacharel em Turismo pela UFRN (2011). Professora do curso de Turismo da UFMA/São Bernardo

MAYANA LIMA

Doutora em Administração pela UFMG (2014). Mestre em Administração pela UFPR (2009). Bacharel em Administração e em Turismo. Professora Adjunta do curso de Administração da UFMA



978-3-639-68947-1

Inventário e Diagnóstico Turístico

Coutinho, Lima



Ana Catarina Coutinho · Mayana Viegas Lima

Inventário e Diagnóstico turístico

Microrregião do Baixo Parnaíba Maranhense

 **Novas Edições Acadêmicas**

**Ana Catarina Coutinho
Mayana Viegas Lima**

**Inventário e Diagnóstico turístico
Microrregião do Baixo Parnaíba Maranhense**

Novas Edições Acadêmicas

Imprint

Any brand names and product names mentioned in this book are subject to trademark, brand or patent protection and are trademarks or registered trademarks of their respective holders. The use of brand names, product names, common names, trade names, product descriptions etc. even without a particular marking in this work is in no way to be construed to mean that such names may be regarded as unrestricted in respect of trademark and brand protection legislation and could thus be used by anyone.

Cover image: www.ingimage.com

Publisher:

Novas Edições Acadêmicas

is a trademark of

International Book Market Service Ltd., member of OmniScriptum Publishing Group

17 Meldrum Street, Beau Bassin 71504, Mauritius

Printed at: see last page

ISBN: 978-3-639-68947-1

Copyright © Ana Catarina Coutinho, Mayana Viegas Lima

Copyright © 2019 International Book Market Service Ltd., member of
OmniScriptum Publishing Group

UNIVERSIDADE FEDERAL DO MARANHÃO

| | |
|--|--|
| Coordenador Geral do projeto de inventário e diagnóstico turístico | Ana Catarina Alves Coutinho Mayara Virgínia Viegas Lima |
| Pesquisadores do Campus São Bernardo/UFMA | Breno Tomaz Bruno Trindade Daline da Costa Brito Danielle Alves da Silva Ellyne Rocha Brito Elizama Portugal da Silva Gláucia Maria da Conceição Moraes Isaque Sousa Silva Isaías Silva Lopes Jose de Ribamar Messias de Sousa Júnior Karollyne Silva Almeida Marcilene Soares da Silva Maria Adriana Oliveira Santos Maria do Amparo Souza dos Santos Maurício Araújo Brito Milca Trindade Mirian Souza Moisés Meirelles Mascarenhas Nágila Souza Silva Richarles Lima Souza Saionara dos Santos Costa Silva Vitória Carvalho de Souza |
| Prefeituras e articuladores municipais | |
| Prefeitura Municipal de São Bernardo | João Igor Carvalho Antônio Nunes |
| Prefeitura Municipal de Magalhães de Almeida | Edivan da Silva Santos |
| Prefeitura Municipal de Araióses | Robinson Medeiros Juliana Gomes |
| Articuladores locais do município de Araióses | Emanoel de Jesus dos Santos Reis |
| Prefeitura Municipal de Água Doce do Maranhão | Genilson Rodrigues Roberta Ingrid de Carvalho Silva |
| Articuladores locais do município de Santa Quitéria | Neuton Rocha Emanuel Neto |
| Articuladores locais do município de Santana do Maranhão | Gilbergson |

UNIDADE ACADÊMICA

Campus de São Bernardo – Rua Projetada, s/n
Bairro Planalto.
CEP: 65550-000 – São Bernardo – MA

FAPEMA

Rua Perdizes, n° 05, Qd 37.
Jardim Renascença.
CEP: 65075-340 – São Luis - MA

SUMÁRIO

| | |
|--|------------|
| APRESENTAÇÃO..... | 6 |
| METODOLOGIA | 8 |
| INVENTÁRIOS..... | 10 |
| ARAIÓSES..... | 11 |
| ÁGUA DOCE DO MARANHÃO | 72 |
| MAGALHÃES DE ALMEIDA | 115 |
| SANTANA DO MARANHÃO | 152 |
| SANTA QUITÉRIA | 183 |
| SÃO BERNARDO DO MARANHÃO..... | 218 |
| DIAGNÓSTICO DO POTENCIAL TURÍSTICO | 261 |
| 1. O TURISMO NO MUNDO, NO BRASIL E NO MARANHÃO..... | 261 |
| 2. MICRORREGIÃO DO BAIXO PARNAÍBA MARANHENSE..... | 267 |
| 2.1. SERVIÇOS E EQUIPAMENTOS DE APOIO..... | 267 |
| 2.2. SERVIÇOS, EQUIPAMENTOS E ATRATIVOS TURÍSTICOS | 275 |
| 2.3. MATRIZ SWOT | 289 |
| BREVES NOTAS FINAIS..... | 297 |
| REFERÊNCIAS | 299 |

APRESENTAÇÃO

O turismo é uma atividade que faz uso de forma intensiva do território e, portanto, deve-se planejar seu desenvolvimento numa ótica que aponte claramente objetivos econômicos que se desejem alcançar, os espaços que devem ser protegidos e qual identidade que será adquirida ou fortalecida. Assim, um primeiro passo no processo de planejamento das localidades consiste em registrar, relacionar, contar e conhecer aquilo que se dispõe e a partir disso gerar informações para pensar de que maneira se pode atingir determinada meta. Neste sentido, os inventários turísticos se constituem como uma realidade para os municípios com vocação turística como uma iniciativa no processo de compreensão da dinâmica local visando estratégias de planejamento turístico.

Aliados a este processo de planejamento e gestão do turismo das localidades, estão as instituições de ensino para que por meio de uma rede de colaboração entre os diversos entes atuantes no território, possam contribuir com as estratégias de desenvolvimento da atividade. Nesta acepção, no ano de 2015, foi fundado o curso de Turismo no campus de São Bernardo da Universidade Federal do Maranhão visando fomentar estratégias de desenvolvimento turístico na região por meio da produção de conhecimento, formação de cidadãos e profissionais e motivador da geração de mudança das realidades locais. Em uma das primeiras estratégias de estruturação do curso, constitui o conhecimento da realidade em que se situa, evitando a utilização de modelos pré-concebidos de desenvolvimento turístico que não se adequam ao contexto local. A elaboração do inventário turístico constitui como um primeiro processo, uma vez que fornece dados e informações de qualidade, possibilita o conhecimento de aspectos peculiares da oferta, efetiva o planejamento do turismo nos destinos, ajuda a desenvolver adequadamente as potencialidades turísticas da região, bem como auxilia na utilização dos recursos públicos, evitando a sobreposição de ações, motivo que justificou a sua escolha.

É importante considerar que no cenário nacional, neste mesmo período, é desenhado um processo de descentralização das ações, revalorização dos lugares e territórios, pautados no processo de regionalização que foi fortalecido por meio de uma política pública – o Programa de Regionalização do Turismo (PRT). Com isso, as regiões turísticas se tornaram o cerne do processo de estruturação de destinos nacionais e foco do trabalho do Ministério do

Turismo. Não é mais suficiente conhecer e desenvolver estratégias pensando na localidade, mas sim em toda a região, visando o fortalecimento estruturado que possa orientar estratégias de políticas e consequentemente o desenvolvimento da localidade.

Para fins de delimitação da pesquisa, a região passa a ser compreendida como a microrregião do Baixo Parnaíba composta por seis municípios, sendo eles: Araióses, Água Doce do Maranhão, Magalhães de Almeida, Santa Quitéria do Maranhão, Santana do Maranhão e São Bernardo. Os dois primeiros municípios contemplam o Mapa de Turismo Brasileiro (2019), o que revela a proximidade com polos de turismo e características singulares para o desenvolvimento da atividade turística.

Com isso, o inventário turístico é a primeira ação no campo do turismo para que a gestão pública em conjunto com o setor privado e comunidade civil organizada tenham informação de qualidade para iniciar o processo de planejamento e/ou organização no território. Este contempla informações sobre as categorias definidas pelo Ministério do Turismo divididas entre a) Infraestrutura de Apoio ao Turismo; b) Serviços e Equipamentos Turísticos; e c) Atrativos Turísticos.

Sabe-se que somente o levantamento, identificação e registro do potencial turístico da região, não seriam satisfatórios para esta pesquisa, deste modo, com base nestes dados, foi realizado também um breve diagnóstico da microrregião visando identificar as potencialidades e vocações das localidades, contemplando tanto as áreas rurais e urbanas em um processo de integração do turismo. Aponta-se os elementos positivos internos e externos, mas também são identificados características que dificultam o processo de crescimento turístico da localidade a partir de uma análise interna e externa. Assim, O diagnóstico também reflete um processo de investigação, reflexão, compreensão e juízo dos dados da realidade local.

Espera-se que este documento, possa servir de instrumento norteador para o processo de planejamento e gestão das localidades, considerando não apenas os aspectos inerentes ao um município em específico, mas também de integração com a região, visando o fortalecimento e sustentabilidade de suas ações e resultados. Ademais, torna-se um documento base para conhecimento da região que possa servir de fonte de dados para outras pesquisas que daqui emergem.

METODOLOGIA

A metodologia do trabalho adotado nesta pesquisa segue duas principais diretrizes. A primeira refere-se ao Projeto de Inventariação da Oferta Turística (InvTur) de 2011, sendo esta a sua versão mais atual que serviu de subsídio para a construção dos dados do inventário. E a segunda, é a ferramenta estratégica de análise denominada SWOT onde foi possível identificar construir o diagnóstico dos municípios integrantes da região.

Inicialmente, foram realizadas várias reuniões com alunos e professores integrantes do Grupo de Pesquisa em Gestão e Planejamento do Turismo (GPPGTUR) com vistas a discutir e fomentar os conceitos que envolvem o processo de desenvolvimento, planejamento, região, política pública de turismo e finalmente a explanação do processo de inventariação baseada nos modelos do Ministério do Turismo.

A segunda etapa constitui-se na estruturação da coleta dos dados do Inventário da Oferta turística, de modo que a sensibilização e capacitação se tornaram o alicerce desta etapa. Para o processo de sensibilização, identificou-se a necessidade de criação de um logotipo do projeto (imagem 01), visando a sua identificação visual; folders de divulgação a ser distribuídos junto à comunidade local; cartas de apresentação junto as empresas e órgãos responsáveis que estariam envolvidos nesta pesquisa; dentre outros aspectos. Foi também nesta etapa que se estruturou orientações e capacitação de estudantes (alunos voluntários) preferencialmente do Curso de Turismo do Campus de São Bernardo/UFMA, para conhecimento da metodologia adotada e aplicação das fichas de inventariação. Sempre que necessário novas capacitações eram realizadas, na ocasião de que novos integrantes eram incorporados à pesquisa.

Imagem 01. Logotipo do projeto



Fonte: Dados da pesquisa, 2019.

A pesquisa *in loco* para coleta de dados foi a terceira etapa do trabalho por meio da aplicação de formulários de acordo com as categorias A (infraestrutura de apoio ao turismo), B (Serviços e equipamentos turísticos) e C (atrativos turísticos). A sua aplicação aconteceu no período de Janeiro de 2018 à Fevereiro de 2019. Antes do deslocamento ao município previsto no cronograma, buscava-se uma articulação prévia com a equipe da Secretaria de Turismo e demais órgãos da administração direta do poder executivo local, em que fosse possível identificar frentes de trabalho e apoio na realização da pesquisa.

A tabulação, análise, tratamento dos dados e confecção de mapas para ilustração das realidades, configurou-se como a quarta fase da pesquisa, contemplando a finalização do processo de inventariação da oferta turística.

Nesta direção, deu-se prosseguimento a segunda etapa da pesquisa no que refere ao diagnóstico situacional turístico na microrregião do baixo Parnaíba. Para tanto, optou-se por utilizar uma ferramenta utilizada pela área da administração denominada matriz SWOT, oriunda do inglês, em que significa *Strenghts, Weaknesses, Opportunities, and Threats* = Forças, Fraquezas, Oportunidades e Ameaças. É uma ferramenta ideal, que pode ser utilizada no processo de gestão e verificação da atividade turística em uma região. A SWOT é composta por quatro (4) quadrantes: o ambiente interno, que é aquele que se pode controlar (as forças e fraquezas), e o ambiente externo, em que se tem baixo controle (as oportunidades e ameaças).

Sendo assim, com base no levantamento do inventário da oferta turística da metodologia do Invtur, buscou-se delimitar os pontos fortes e fracos da microrregião correlacionando com as teorias que foram brevemente discutidas no aporte teórico sobre desenvolvimento, planejamento, região e política pública de turismo, buscando assim, lançar não somente um diagnóstico, mas também ações mais propositivas para a realidade em questão.

Nesta direção, a finalização do inventário e diagnóstico turístico da Microrregião do Baixo Parnaíba se materializa por meio de iniciativa da Universidade Federal do Maranhão, mas também de um esforço coletivo, especialmente através da equipe formada por alunos voluntários, de gestores públicos empenhados em um processo de colaboração na promoção dos destinos turísticos.

INVENTÁRIOS

A presente pesquisa se estrutura a partir da apresentação inicialmente dos inventários da oferta turística de cada município que compreende a microrregião do Baixo Parnaíba, sendo eles: Araióses, Água Doce do Maranhão, Magalhães de Almeida, Santa Quitéria do Maranhão, Santana do Maranhão e São Bernardo, respectivamente, com aspectos relacionados à Infraestrutura de apoio, Serviços e equipamentos turísticos e Atrativos turísticos com ilustrações e descrição das informações inventariadas. Torna-se um rico material com informações detalhadas a cerca da estrutura e serviços e equipamentos.

Com base no inventário, deu prosseguimento a elaboração do diagnóstico da microrregião onde apresenta-se um breve relato situando o turismo e o seu processo de surgimento no mundo, no Brasil e no estado do Maranhão, buscando realizar reflexões de como ocorre este cenário, projetando compreensões para as atuais estruturas. Neste tópico, também realiza discussão sobre o processo de planejamento e gestão do turismo e quais as principais ferramentas utilizadas. No tópico seguinte intitulado *Microrregião do Baixo Parnaíba Maranhense* faz-se um resumo do inventário da oferta turística considerando toda a microrregião, com correlacionando dados, informações, gráficos e descrição dos serviços, equipamentos e atrativos turísticos. Uma vez que estas informações estão compiladas, contribui para a construção da matriz SWOT, que está retratado no tópico de mesmo nome, apontando os aspectos fortes, fracos, oportunidades e ameaças que constitui o processo de desenvolvimento do turismo na região.

Por fim, apresenta-se breves considerações finais com a pretensão de estimular novos debates e pesquisas na região. Sugestões e orientações também são apontadas para além dos fatores que dificultaram a execução da pesquisa. Desejamos a todos, uma boa leitura!

ARAIÓSES

Inventário baseado na oferta turística



CATEGORIA A – INFRAESTRUTURA DE APOIO AO TURISMO



Fonte: David Souza, 2019.

Conjunto de atividades, serviços e estrutura física que retratam a vida da população local e serve de apoio ao desenvolvimento da atividade turística relacionados ao sistema educacional, sistema de saúde, sistema de comunicação, abastecimento de água, entre outros elementos.

A1 – INFORMAÇÕES GERAIS DO MUNICÍPIO

A2 – MEIOS DE ACESSO AO MUNICÍPIO

A3 – SISTEMA DE COMUNICAÇÃO

A4 – SISTEMA DE SEGURANÇA

A5 – SISTEMA DE SAÚDE

A6 – SISTEMA EDUCACIONAL

A7 – OUTROS SERVIÇOS E EQUIPAMENTOS DE APOIO

1. Apresentação do Município de Araióses

Endereço: Rua Sete de Setembro, S/N
CEP: 65570-000
Telefone: (98) 98894-2230/ (98) 3478-1322
Site eletrônico: www.araioses.ma.gov.br
Email: prefeitura.araioses.ma@gmail.com
Gentílico: araiosense

2. Informações Gerais do Município

2.1. Localização do município

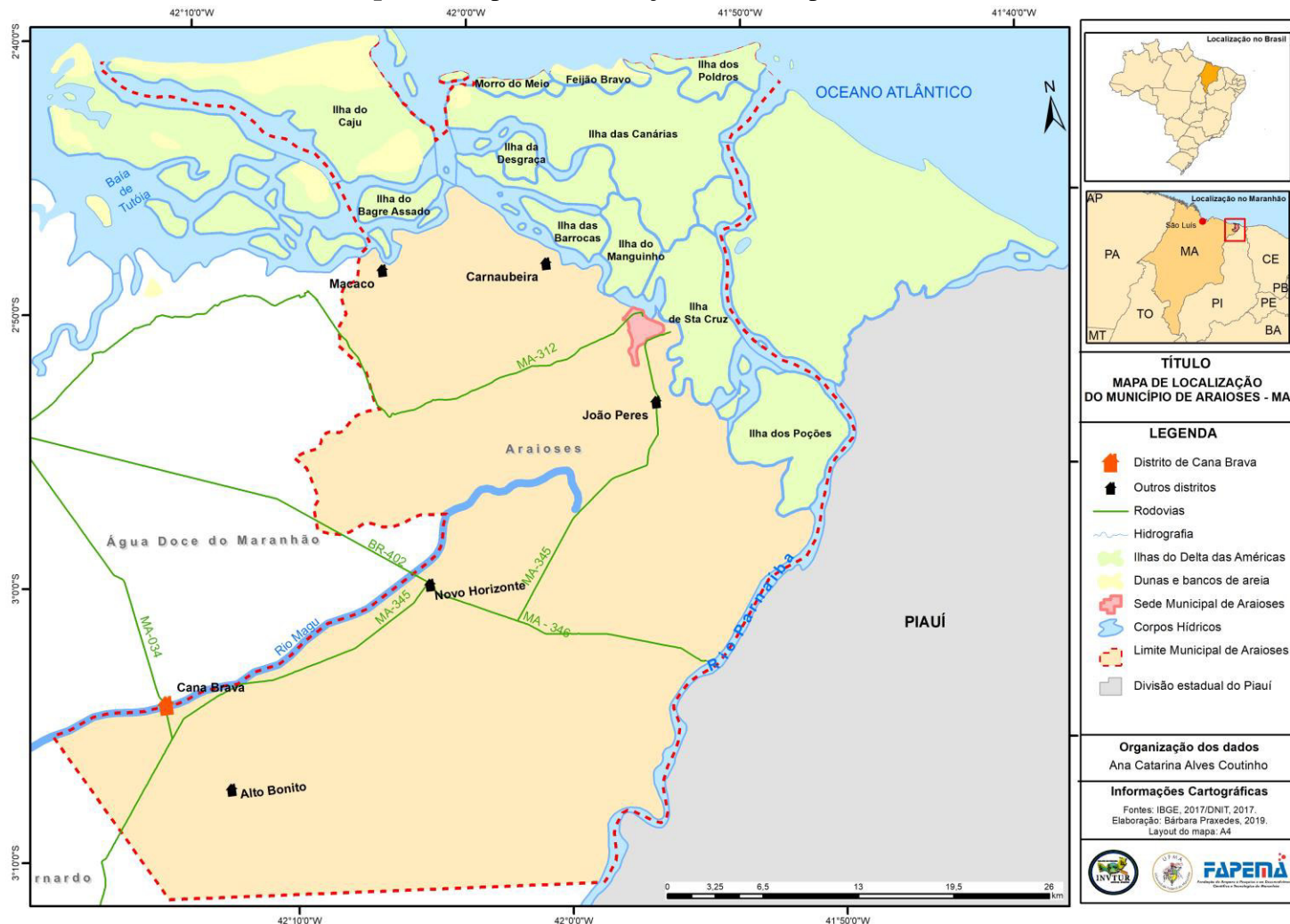
Localização: Região Nordeste
Mesorregião: Leste Maranhense
Microrregião: Baixo Parnaíba Maranhense
Área total do município: 1 782,564 km²

População: 46.103 [estimado 2018]
População urbana: 12.045
População rural: 30.460
Densidade: 23,84 hab/km²
IDH: 0,521

Municípios limítrofes:
Norte: Oceano Atlântico
Sul: Magalhães de Almeida e São Bernardo
Leste: Rio Parnaíba
Oeste: Água Doce e Santana do Maranhão

Distância da capital do estado 410 km (São Luis/Ma). Da capital Terezina/PI é 348 km de distância e de Parnaíba/PI fica distante apenas 75 km.

Mapa 01. Mapa de localização do município de Araióses



Fonte: Dados da pesquisa, 2019.

2.2. Características geográficas e econômicas

Bioma: Caatinga

Clima: Tropical úmido

Temperatura

Temperatura mínima: 24°C

Temperatura máxima: 33°C.

Meses chuvosos: Dezembro, Janeiro e Fevereiro.

Meses de sol: Agosto, Setembro e Outubro.

Principais atividades econômicas: No setor primário destaca-se a produção agrícola e pecuária, sendo desenvolvida, sobretudo, nas pequenas e médias propriedades, utilizando-se do trabalho familiar e de subsistência. A produção agrícola está centrada na produção de mandioca, arroz, milho, feijão e banana, sendo este último o mais importante para o município; e a produção pecuária com ênfase na criação de aves, bovinos e suínos. A atividade pesqueira através da exploração de recursos como o peixe, camarão, caranguejo, sururu, siri e a ostra apresentam grande significado social no município, sendo realizado de forma artesanal e com mercados já definidos para sua venda. No setor secundário, a linha de produção está fundamentalmente nas casas de farinhas, embora existam olarias para fabricação de móveis e madeiras, telas e tijolos e panificadoras. No setor terciário, o comércio é o que desponta como o mais representativo, com presença de funcionalismo público. Entretanto, a sua comercialização ainda é realizada de forma individual e fragmentada, o que possibilita a forte presença de atravessadores, que determina o preço para a compra. Ainda há que se destacar o turismo como uma atividade relevante para o município.

2.3. Gestão administrativa

Prefeito: Cristino Gonçalves da Silva

Vice-prefeito: Manoel de Jesus Nascimento Santos

Secretarias: Secretaria de Administração, Secretaria de Agricultura e Abastecimento, Secretaria de Comunicação, Secretaria de Educação, Secretaria de Finanças, Secretaria De Obras e Infraestrutura, Secretaria de Saúde, Secretaria de Turismo e Meio Ambiente, Secretaria de Cultura, Secretaria de Assistente Social.

Órgão Municipal de Turismo

Secretaria: Secretaria de Meio Ambiente e Turismo

Secretário: Robinson Medeiros

E-mail: robinson11378@outlook.com / pmaaraioses@gmail.com

Telefone: (98) 98894-2230 (86) 99823-3034 (61)99943-1532

Endereço: Avenida Dr. Paulo Ramos, S/N, Loja 01, centro.

Conselho Municipal de Turismo

Lei Municipal nº 622 de 20 de Maio de 2019

2.4. Equipamentos, instalações e serviços públicos

Abastecimento de água

Empresa responsável: CAEMA

Abastecimento de energia
Empresa responsável: CEMAR

Serviços de coleta de lixo e esgoto

Apresenta 14,9% de domicílios com esgotamento sanitário adequado, 54,4% de domicílios urbanos em vias públicas com arborização e 0,6% de domicílios urbanos em vias públicas com urbanização adequada (presença de bueiro, calçada, pavimentação e meio-fio). A disposição final do lixo é feita em aterro sanitário (IBGE, 2017).

2.5. Demanda turística

Número de visitantes: não sabe informar

Alta temporada (meses): Dezembro, Janeiro, Fevereiro e Julho

Baixa temporada (meses): Março a Junho e Agosto a Novembro

Ano base: 2018

Atrativos mais visitados

Atrativo 01: Ilha das Canárias

Atrativo 02: Ilha do Caju

Atrativo 03: Balneário Costa's, Cana Brava.

2.6. Histórico e origem do Município:

Imagem 01. Praça da Matriz



Fonte: IBGE, 2017.

A origem de Araióses dá por volta de 1769, quando um grupo de índios separados dos Tremembé tribo que habitava grande parte do litoral maranhense e passaram a se autodenominarem de Araios, se instalaram no local onde é atualmente o povoado de Aldeias e ali viviam da caça, da pesca, do plantio de Mandioca e do milho.

No dia 22 de abril de 1741 chegou à aldeia dos índios Araios um mestiço baiano chamado de João de Deus que logo após os primeiros contatos com o cacique Arinhã Magu e sua tribo, acompanhado de sua esposa D. Mariana, firmou um pacto de amizade com os índios e num gesto de reconhecimento, incorporou a seu nome a palavra Magu, em homenagem ao grande cacique e daí em diante passou a ser chamado João de Deus Magu.

A partir daí a história de Araiõeses está intimamente ligada a João de Deus Magu. Como acontecia nas comunidades civilizadas, dividiu os índios em grupos de famílias, loteou a aldeia, construiu casas para eles, e em 1743 construiu o primeiro campo agrícola da região de onde extraiu uma produção extraordinária de algodão.

Em 1748 construiu uma capela cuja padroeira era Nossa Senhora da Conceição. Em 1751 o povoado já contava com 20 casas. Neste ano, João de Deus Magu, foi a São Luís pedir ao Bispo do Maranhão para que designasse um padre para rezar a primeira missa e batizar os índios já todos civilizados. Em 1752 chegou à comunidade o Padre Inácio Pereira da Fonseca onde, no dia 15 de agosto, rezou missa e batizou os índios, na capela Nossa Senhora da Conceição. Este fato marcou época na história do município; é a data da fundação do povoado de Araiõeses considerando o seu contexto social.

No que tange a delimitação territorial, foi em 1757, pela Resolução Régia, que foi criado o distrito com a denominação anteriormente concebida: Araiõeses e em seguida elevado a categoria de Vila, sendo desmembrado de Tutóia em data não reconhecida.

É importante considerar que no curso de sua história, antes de se consolidar como distrito sede, já teve outros distritos que fizeram parte de sua divisão administrativa, sendo considerado dois marcos importantes. O primeiro, pela lei municipal de 21 de Dezembro de 1901 é criado os distritos de Angico, Ilha Poções e Magu. Em divisão administrativa, em 1911, o município passa a ser composto por quatro distritos: Araiõeses, Angico, Ilha Poções e Magu. Entretanto, em divisão administrativa no ano de 1933, o município é constituído como distrito sede e não incorpora os três distritos da divisão de 1911. O segundo marco foi em 1948 pela lei estadual nº

269, onde é criado o distrito de Frecheiras e anexa ao município de Araioses, no entanto, em divisão territorial em 1960 o município é dividido, passando Frecheiras permanecer ao município de Água Doce do Maranhão.

Assim, considerando a divisão territorial datada de 1995, o município é constituído do distrito sede, sendo esta a sua ultima divisão que está em vigor. A sua emancipação política ocorre em 29 de Março de 1948, data em que é comemorado o aniversário da cidade.

A2 – MEIO DE ACESSO AO MUNICÍPIO

MA – 345

- De São Luis/MA: o acesso a partir da capital do estado pode ocorrer de duas formas:
 - Pela BR-135, BR-402, MA-315, MA-034 até chegar a MA-345 [410 km] – Este trajeto pode ocorrer em estradas que não são asfaltadas, e percorre atrativos turísticos importante do estado;
 - Pela BR-135, BR -222, MA-034 até chegar a MA-345[466 km] – Trajeto em estrada pavimentada.
- De Parnaíba/PI: o acesso pelo estado vizinho através da cidade de Parnaíba/PI se faz pela BR – 402, até chegar a MA-345 - [75 km]

1. Terminal rodoviário

O município não dispõe de terminal rodoviário

2. Terminal aquaviário

Nome: Atracadouro Hidroviário de Barreiras

Endereço: Rua São Pedro, s/n, Barreiras.

Equipamentos e serviços: embarques e desembarque

Acessibilidade: Não possui

Imagem 02. Atracadouro Hidroviário de Barreiras



Fonte: Pesquisa de campo, 2019.

Nome: Atracadouro Hidroviário flutuante de Carnaubeira

Endereço: Distrito de Carnaubeira

Telefone: não possui um terminal com atendimento, obras ainda em execução.

Equipamentos e serviços: embarques e desembarque

Acessibilidade: Não possui

Imagem 03. Atracadouro Hidroviário de Carnaubeira



Fonte: Pesquisa de campo, 2019.

Nome: Atracadouro Hidroviário do Povoado Torto
Endereço: Ilha das Canárias/Povoado Torto
Telefone: não possui um terminal com atendimento
Equipamentos e serviços: embarques e desembarque
Acessibilidade: Não possui

Imagem 04. Atracadouro Hidroviário do Povoado Torto



Fonte: Pesquisa de campo, 2019.

Nome: Atracadouro Hidroviário da Ilha de Canárias
Endereço: Ilha de Canárias
Telefone: não possui um terminal com atendimento
Equipamentos e serviços: embarques e desembarque
Acessibilidade: Não possui

Imagem 05. Atracadouro Hidroviário da Ilha de Canárias



Fonte: David Souza, 2019.

A3 – SISTEMA DE COMUNICAÇÃO

Empresas de telefone que operam na cidade

- Oi
- Claro

1. Santa Rosa, TV Integração

Endereço: Rua Sete de Setembro

Telefone: (98) 98873-8764

Nome fantasia: TV Integração

Serviços prestados: propagandas, anúncios e jornais

2. Empresa Brasileira de Correios e Telégrafos (Correios)

Endereço: Av. Dr. Paulo Ramos

Telefone: (98) 3478-1158

Nome fantasia: Correios

Serviços prestados: Financeiro e Banco Postal do Banco do Brasil

3. Delta Connect Araióses

Endereço: Av. Dr. Paulo Ramos, 803

Telefone: (98) 99970-7611

Nome fantasia: Delta Connect

Serviços prestados: Serviço de internet

A4 – SISTEMA DE SEGURANÇA

1. Delegacia da Polícia Civil

Endereço: Av. Dr. Paulo ramos/ Centro

Telefone: Não informado

Serviços especializados: Trabalho investigativo e Judiciário tais como ronda, Blits e apreensão

2. Guarda Municipal

Endereço: Atracadouro Hidroviário de Barreiras. Rua São Pedro, s/n, Barreiras.

Telefone: (98) 98988-2995

Serviços especializados: Preservação da Ordem Pública e Administrativa.

Secretaria Municipal de Saúde

Secretária: Sandra da Silva Fontenele

Endereço: Rua das Flores, s/n, Centro.

E-mail: pmaaraioes@gmail.com

1. Hospital Nossa Senhora da Conceição - Hospital Geral

Endereço: Avenida Dr. Paulo Ramos, S/N – Centro.

Telefone: (98) 3478-1335

Serviços especializados: atendimento médico, vacinação, pré-natal, exames diversos, consultas (nutricionista, odontologista, clínico geral e psicólogo), urgência e emergência.

2. Hospital Regional

Endereço: Avenida Dr. Paulo Ramos, S/N – Centro.

Telefone: (98) 3478-1335

Serviços especializados: atendimento médico, vacinação, pré-natal, exames diversos, consultas (nutricionista, odontologista, clínico geral e psicólogo), urgência e emergência.

3. APAE de Araióses - Clínica Médica

Endereço: Rua Benjamin Constant,

Telefone: (98) 34781753

Serviços especializados: Fisioterapia, Atenção Psicossocial Álcool e Drogas, Reabilitação.

4. Consultório Odontológico Dr. Delzira Moraes

Endereço: Avenida Dr. Paulo Ramos, S/N

Telefone: (98)34781538

Serviços especializados: Dentista / Tratamento Odontológico

5. Unidade Saúde da Família de Magu Cana Brava

Endereço: Magu, 25 - Cana Brava

Telefone: (98)34781143

Serviços especializados: Saúde da Família, Clínico Geral, Ginecologista.

6. Unidade Saúde da Família de Rodeador - Centro de Saúde, Unidade Básica.

Endereço: Povoado Rodeador, S/N

Telefone: Não está disponível.

Serviços especializados: Saúde da Família, Clínico Geral, Ginecologista.

7. Unidade Saúde da Família de São Paulo - São Paulo - Centro de Saúde, Unidade Básica.

Endereço: Povoado de São Paulo, S/N

Telefone: (98)34781143

Serviços especializados: Saúde da Família, Clínico Geral, Ginecologista, Pré-natal e Parto.

8. Unidade Saúde da Família de Canárias - Canárias - Centro de Saúde, Unidade Básica

Endereço: Povoado de Canárias, S/N

Telefone: (98)34781143

Serviços especializados: Pré-natal e Parto, Saúde da Família, Clínico Geral, Ginecologista.

9. Unidade Saúde Da Família De João Peres

Endereço: Povoado João Peres - João Peres

Telefone: (98) 8478-1143

Serviços especializados: Clínica Geral, Pediatria, Ginecologia, Odontologia e Enfermagem.

10. Posto De Saúde Barreiras

Endereço: Rua São Pedro - Barreiras

Telefone: (98) 8478-1143

Serviços especializados: Clínica Geral, Pediatria e Ginecologia. Odontologia e Enfermagem. Assistência Médica Ambulatorial, Estratégia de Saúde da Família, Programas de Saúde da Família.

11. Posto De Saúde Mariquita

Endereço: Povoado Mariquita - Mariquita

Telefone: (98) 8478-1143

Serviços especializados: Clínica Geral, Pediatria e Ginecologia. Odontologia e Enfermagem. Assistência Médica Ambulatorial, Estratégia de Saúde da Família, Programas de Saúde da Família.

12. Posto De Saúde Remanso

Endereço: Povoado Remanso - Remanso

Telefone: Não Possui

Serviços especializados: Clínica Geral, Pediatria e Ginecologia. Odontologia e Enfermagem. Assistência Médica Ambulatorial, Estratégia de Saúde da Família, Programas de Saúde da Família.

13. Farmácia Nossa Senhora de Fátima

Endereço: Avenida Dr. Paulo Ramos, 580, Centro.

Telefone: (98) 3478-1240

Serviços especializados: Comércio varejista de produtos farmacêuticos.

14. Drogaria Santa Clara

Endereço: Avenida Dr. Paulo Ramos, 840, Loja, Centro.

Telefone: (86) 3478-1054

Serviços especializados: Comércio varejista de produtos farmacêuticos.

15. Farmácia e Drogaria Joseanny

Endereço: Rua São Raimundo Nonato, 382, Conceição.

Telefone: (98) 3478-1293

Serviços especializados: Comércio varejista de produtos farmacêuticos

16. Drogaria Dourado

Endereço: Rua da Igreja, 200, João Peres.

Telefone: (98) 3478-1120

Serviços especializados: Comércio varejista de produtos farmacêuticos

17. Drogaria Nilfarma

Endereço: Avenida Doutor Paulo Ramos, 201, Centro.

Telefone: (98) 3478-1293

Serviços especializados: Comércio varejista de produtos farmacêuticos.

18. Drogaria Santa Ines

Endereço: Avenida Doutor Paulo Ramos, 202, Centro.

Telefone: (98) 3478-1293

Serviços especializados: Comércio varejista de produtos farmacêuticos.

19. Delta Construções

Endereço: R Dom Pedro II, 140, Conceição

Telefone: (98) 8803-2620

Serviços especializados: Comércio varejista de produtos farmacêuticos

20. Drogaria Oliveira

Endereço: R 28 De Julho, 14, Conceição

Telefone: (98) 3478-1203 / (86) 9840-9812

Serviços especializados: Comércio varejista de produtos farmacêuticos.

21. Medic Farma

Endereço: R Henrique Aires, Sn, Carnaubeiras

Telefone: (98) 98839-3670

Serviços especializados: Comércio varejista de produtos farmacêuticos.

22. Farmácia Julliana

Endereço: Avenida Dr. Paulo Ramos, 135, Conceição

Telefone: (98) 3478-1238 / (98) 3478-1238

Serviços especializados: Comércio varejista de produtos farmacêuticos.

23. Drogaria Farmavida

Endereço: R 13 De Maio, 301, João Peres,

Telefone: (98) 3478-1293

Serviços especializados: Comércio varejista de produtos farmacêuticos.

Quadro 01. Resumo do sistema de saúde

| Infraestrutura da saúde | |
|--------------------------------|-------------------|
| Tipo | Quantidade |
| Posto de saúde | 08 |
| Drogarias/Farmácias | 11 |
| Hospital/maternidade | 01 |
| Clínicas | 02 |
| TOTAL | 23 |

Fonte: pesquisa de campo, 2019.

A6 – SISTEMA EDUCACIONAL

Secretaria de Educação

Secretária: Renata de Carvalho Costa

Endereço: Rua 7 de Setembro, s/n, Centro.

Telefone: N/I

E-mail: pmaaraioes@gmail.com

1. Escola Municipal Tudes José Cardoso (Municipal)

Endereço: Avenida Dr. Paulo Ramos, S/N – Conceição.

Telefone: (98) 3478-1049

Serviços especializados: Ensino fundamental e magistério.

2. CE Ateneu São José (Estado)

Endereço: Rua Sete de Setembro

Telefone: (98) 3478-1176

Serviços especializados: Ensino médio e EJA.

3. Escola Estadual UI Humberto De Campos (Estado)

Endereço: Avenida Dr. Paulo Ramos, S/N – Centro.

Telefone: (98) 3478-1230

Serviços especializados: Ensino fundamental.

4. CE Ateneu São Jose Anexo II - Ilhas Canárias (Estado)

Endereço: Ilhas Canárias, S/N – Povoado.

Telefone: Não possui

Serviços especializados: Ensino médio.

5. CE Luis Viana (Estado)

Endereço: BR 345, Povoado João Peres, Sn - João Peres

Telefone: (98) 3478-9057

Serviços especializados: Ensino regular e ensino médio.

6. CE Ateneu São Jose Anexo – Carnaubeiras (Estado)

Endereço: Travessa 13 De Maio, Povoado Carnaubeira.

Telefone: Não possui

Serviços especializados: ensino regular e ensino médio.

7. Escola Casa Familiar Rural De Araiões (Estado)

Endereço: Povoado Placa

Telefone: Não Possui

Serviços especializados: ensino regular, ensino fundamental e ensino médio integrado.

8. CE Raimundo Nonato Silva Cardoso (Municipal)

Endereço: BR 135, Povoado Placa.

Telefone: (98) 98898-2968

Serviços especializados: ensino regular, ensino fundamental, normal/magistério e EJA – fundamental.

9. Unidade Escolar Marcone Caldas (Municipal)

Endereço: Rua Do Comercio, - João Peres.

Telefone: (98) 34781212

Serviços especializados: Ensino regular e ensino fundamental.

10. UE Tia Lili (Municipal)

Endereço: Povoado João Peres, 44 - João Peres.

Telefone: (98) 4781-1212

Serviços especializados: Ensino regular, pré-escola (4 e 5 anos) e ensino fundamental.

11. Unidade Escolar Gonçalves Dias (Municipal)

Endereço: Avenida Oscar De Freitas Dutra, - Conceição.

Telefone: (98) 8742-4903 / (98) 3478-1482

Serviços especializados: ensino regular, ensino fundamental e EJA – fundamental.

12. UE Manoel Chandelles (Municipal)

Endereço: Povoado Cana Brava

Telefone: (98) 3478-1212

Serviços especializados: ensino regular e ensino fundamental.

13. Instituto Federal do Maranhão (IFMA) Campus Araióses

Endereço: Rua José de Alencar, S/N, bairro Cumprida, Araióses–MA.

Telefone: (98) 98705-4368

Serviços especializados: Curso Técnico de Administração (integrado), e Meio ambiente (Subsequente).

14. De Pais e Amigos dos Excepcionais APAE (ASSOCIACAO)

Endereço: Rua Benjamim Constant, S/N - Centro

Telefone: (98) 3478-1319

Serviços especializados: Ed. Especial: infantil (Creche), Ed. Especial: infantil (Pré-escola), Ed. Especial - fundamental e Ed. Especial - EJA (fundamental).

15. CRF de Chapadinha Araióses (Privada)

Endereço: Povoado Placa

Telefone: (98) 8831-8137

Serviços Especializados: Laboratório de informática.

Quadro 02. Número de instituições de ensino

| Nível | Indicador | Ensino privado | Ensino público | Total |
|---------------------------|------------------|-----------------------|-----------------------|--------------|
| Ensino fundamental | Escolas | 1 | 08 | 09 |
| | Matrículas | - | 2.529 | 2.529 |
| Ensino médio | Escolas | - | 05 | 05 |
| | Matrículas | - | 1.948 | 1.948 |
| Ensino superior | Escolas | - | 01 | 01 |
| | Matrículas | - | 98 | 98 |

Fonte: Pesquisa de campo, 2019.

A7 – COMÉRCIO DE APOIO AO TURISMO**1. Agências bancárias****Banco Bradesco**

Endereço: Avenida Dr. Paulo Ramos, S/N, Centro.

Telefone: (98) 3478-1215

Serviços prestados: Banco postal/ caixa eletrônico/ Abertura e gerenciamento de contas

Horário de funcionamento: Segunda à Sexta: 10h às 15h

Forma de pagamento: Dinheiro/Cheque

Banco do Brasil

Endereço: Avenida Doutor Paulo Ramos, s/n, Centro.

Telefone: (98) 3478-1144

Serviços prestados: Banco postal/ caixa eletrônico/ Abertura e gerenciamento de contas

Horário de funcionamento: Não informado

Forma de pagamento: Dinheiro/Cheque

Agência dos Correios

Endereço: Avenida Doutor Paulo Ramos, s/n, Conceição.

Telefone: (98) 3478-1158 / (98) 3478-1158

Serviços prestados: Banco postal/ caixa eletrônico/ Abertura e gerenciamento de contas (Banco do Brasil)

Horário de funcionamento: Segunda à Sexta: 08h às 12h e das 14h às 17h

Forma de pagamento: Dinheiro/Cheque

Casa Lotérica Delta Da Sorte

Endereço: Avenida Dr. Paulo Ramos, 576, Loja 4, Centro.

Telefone: 08007260101

Serviços prestados: Caixa, pagamento e empréstimos.

Horário de funcionamento: Não informado

Forma de pagamento: Dinheiro

2. Compras especiais

J J Supermercado

Endereço: R Dom Pedro II, 199, Conceição

Telefone: (98) 3478-1768

Serviços prestados: Comércio varejista de mercadorias em geral, com predominância de produtos alimentícios.

Horário de funcionamento: Não informado

Forma de pagamento: Dinheiro

Mercantil JJ

Endereço: R Dom Pedro II, 1201, Conceição.

Telefone: (98) 3478-1768 / (98) 3478-1512

Serviços prestados: Comércio varejista de mercadorias em geral, com predominância de produtos alimentícios.

Horário de funcionamento: Não informado

Forma de pagamento: Dinheiro

Artesanato Arte do Delta

Endereço: Av. Dr. Paulo Ramos, S/N, Bairro Conceição.

Telefone: (98) 99961-1012.

Serviços prestados: vários artesanatos para fazer decorações de praças, jardins e etc. A sua matéria prima principal é a argila.

Horário de funcionamento: Não informado

Forma de pagamento: Dinheiro

3. Serviços mecânicos e Postos de combustíveis

Posto JP

Endereço: Rod MA- 345, 04, João Peres.

Telefone: (98) 3478-1616

Serviços prestados: Comércio varejista de combustíveis para veículos automotores. Comércio a varejo de peças e acessórios novos para veículos automotores. Comércio varejista de lubrificantes

Horário de funcionamento: Não informado

Forma de pagamento: Dinheiro

Posto Silvestre

Endereço: R Das Mangabeiras, 14, Cumprida.

Telefone: (98) 3478-1406

Serviços prestados: Comércio varejista de combustíveis para veículos automotores. Comércio varejista de lubrificantes. Restaurantes e similares. Comércio a varejo de peças e acessórios para motocicletas e motonetas

Horário de funcionamento: Não informado

Forma de pagamento: Dinheiro

Posto Vitória

Endereço: R 07 De Setembro, 26, Bairro Cumprida.

Telefone:(86) 3322-4930

Serviços prestados: Comércio varejista de combustíveis para veículos automotores. Comércio varejista de lubrificantes.

Horário de funcionamento: Não informado

Forma de pagamento: Dinheiro

Posto São Judas Tadeu

Endereço: R 28 De Julho, 12, Conceição.

Telefone: (98) 3478-1003 / (98) 3478-1203

Serviços prestados: Comércio varejista de combustíveis para veículos automotores. Restaurantes e similares

Comércio a varejo de peças e acessórios novos para veículos automotores. Comércio varejista de produtos alimentícios em geral ou especializado em produtos alimentícios

Horário de funcionamento: Não informado

Forma de pagamento: Dinheiro

Oficina Filho da Mãe Moto Peças

Endereço: Avenida Dr. Paulo Ramos. Bairro: Conceição

Telefone: (98) 9618-1627

Serviços prestados: Conserto de motos

Horário de funcionamento: Não informado

Forma de pagamento: Dinheiro

Motoca

Endereço: R 13 De Maio, 07, Conceição.

Telefone: (98) 98715-7977

Serviços prestados: Concerto Geral de motos e vendas de peças para motocicleta

Horário de funcionamento: Não informado

Forma de pagamento: Dinheiro

CATEGORIA B – SERVIÇOS E EQUIPAMENTOS TURÍSTICOS



Fonte: Pesquisa de campo, 2019.

Conjunto de serviços e instalações que são indispensáveis para a prática do turismo. Nele estão contidos os serviços de hospedagem, alimentação, agenciamento, equipamentos de lazer, entre outros.



- B1 – SERVIÇOS E EQUIPAMENTOS DE HOSPEDAGEM
- B2 – SERVIÇOS E EQUIPAMENTOS DE ALIMENTOS E BEBIDAS
- B3 – SERVIÇOS E EQUIPAMENTOS DE AGÊNCIAS DE TURISMO
- B4 – SERVIÇOS E EQUIPAMENTOS DE TRANSPORTE TURÍSTICO
- B5 – SERVIÇOS E EQUIPAMENTOS PARA EVENTOS
- B6 – SERVIÇOS E EQUIPAMENTOS DE LAZER
- B7 – SERVIÇOS DE GUIAMENTO E CONDUÇÃO TURÍSTICA



B1 – SERVIÇOS E EQUIPAMENTOS DE HOSPEDAGEM

Quadro 03. Equipamentos de hospedagem

| Nome | Endereço | Contato | Qt. UH | Qt. de leitos | Serviços e facilidades | Acessibilidade |
|--------------------------------------|---|-----------------------------------|---------------|----------------------|--|-----------------------|
| Pousada da Prima | Avenida Dr. Paulo Ramos | (98) 3478-1141 | 10 | 28 | -Café da manhã -Wi-Fi -Frigobar -Piscina -TV com canal aberto -Ar-condicionado -Troca diária de roupa de cama e de banho | Não possui |
| Pousada e Restaurante Quality | Avenida Dr. Paulo Ramos, 204, Centro, Araióses, MA, CEP 65570-000 | (98) 3478-1180 (98) 99934-1343 | 34 | 75 | - Café da manhã - Sala de estar com - Restaurante - Espaço para Eventos - Frigobar - Wi-Fi - Ar-condicionado - Troca diária de roupa de cama e de banho | Não possui |
| Pousada Costa's | Av. Manoel Pereira, Cana Brava | (98) 98815-8419 | 06 | 12 | -Café da manhã -Frigobar -Wi-Fi -TV com canal aberto -Ar-condicionado | Não possui |
| Pousada Beira Rio | Av. Manoel Pereira, Cana Brava | (98) 99120-1074 | 06 | 12 | -Café da manhã -Frigobar -Wi-Fi -TV com canal aberto -Ar-condicionado | Não possui |

Serviços de hospedagem no continente

| | | | | | | |
|--|--|--|-----------|-----------|---|-------------------|
| <p>Pousada Paraíso das Canárias</p>  | <p>Ilha das Canárias Araíóses – MA</p> | <p>(86)99946-3945/ (86) 99461-0248 (96) 99451-2150 contato@paraisodascanarias.com.br</p> | <p>10</p> | <p>30</p> | <ul style="list-style-type: none"> - Café da manhã/all inclusive - Piscina - Restaurante -Wi-Fi - Ar-condicionado - Frigobar -Troca diária de roupa de cama e de banho - Opções de passeio | <p>Não possui</p> |
| <p>Pousada Casa de Caboclo</p>  | <p>Ilha das Canárias Araíóses - MA</p> | <p>(86) 9993-6178 (86)99426-1561 (Facilitadores: Daniel Feydit Da Silva ou Lina Marcia)</p> | <p>12</p> | <p>50</p> | <ul style="list-style-type: none"> - Café da Manhã/ all inclusive -Ar-condicionado -Wi-Fi - Frigobar - TV a cabo -Biblioteca - Jogos de mesa - Brinquedos - Restaurante -Troca diária de roupa de cama e de banho - Opções de passeios - Pista de pouso (helicóptero) | <p>Não possui</p> |

| | | | | | | |
|---|---|--|---------------------------------------|---------------------------------------|--|---|
| <p style="text-align: center;">Pousada Ilha dos Poldros</p>  | <p style="text-align: center;">Ilha dos Poldros, Araíóses</p> | <p style="text-align: center;">(86) 99982-0479 (86) 99449-1501 ilhadospoldros.com.br</p> | <p style="text-align: center;">02</p> | <p style="text-align: center;">12</p> | <ul style="list-style-type: none"> - Café da Manhã/ all inclusive -Ar-condicionado -Wi-Fi - Frigobar - TV a cabo - Piscina - Lounge - Bar - SPA - Restaurante -Troca diária de roupa de cama e de banho - Transfer - Opções de passeios | <p style="text-align: center;">Não possui</p> |
| <p style="text-align: center;">Aires Pousada e Restaurante</p>  | <p style="text-align: center;">Morro do Meio, Araíóses</p> | <p style="text-align: center;">(98) 98808-9093 (Facilitador: Raimundo Aires)</p> | <p style="text-align: center;">08</p> | <p style="text-align: center;">22</p> | <ul style="list-style-type: none"> - Café da manhã -Ventilador -Wi-fi - Restaurante - Troca diária de roupa de cama e de banho - Opções de passeios - Atracadouro em frente a pousada | <p style="text-align: center;">Não possui</p> |

| | | | | | | |
|-------------------------------------|---------------|-----------------------------------|----|----|--|------------|
| Restaurante e Pousada Tijolo | Ilha do Torto | (86) 99941-4385 (98)98728-2168 | 06 | 12 | - Café da manhã - Ventilador - Wi-fi - Troca diária de roupa de cama e de banho | Não possui |
|-------------------------------------|---------------|-----------------------------------|----|----|--|------------|

Fonte: Pesquisa de campo, 2019.

Quadro 04. Números do setor de hospedagem

| Tipo | Quantidade |
|-----------------------------|-------------------|
| Hotel | - |
| Pousada | 9 |
| Motel | - |
| Unidade Habitacional | 94 |
| Leitos | 253 |

Fonte: pesquisa de campo, 2019.

B2 – SERVIÇOS E EQUIPAMENTOS DE ALIMENTOS E BEBIDAS

Quadro 05. Equipamentos de alimentos e bebidas na sede e localidades próximas

| Nome | Endereço | Contato | Capacidade | Horário de funcionamento | Gastronomia e serviços | Acessibilidade |
|--------------------------------------|---|----------------------------------|----------------------|---------------------------------|--|-----------------------|
| Bar e Pizzaria Safari | Avenida Dr. Paulo Ramos. Bairro: Conceição | (98) 98600-0645 | 30 pessoas sentadas | 18h às 00h | -Pizzaria -Cervejaria -Música ao vivo | Não Possui |
| Restaurante Sabor da Terra | Rua: Dom Pedro II– S/N - Centro | (98)98766-0129 | 50 pessoas sentadas | 07h às 20h | -Frutos do mar - Carnes e aves - Refeições -Música ao vivo | Não Possui |
| Pizzaria do Greg | Rua: Benedito Leite. Bairro: Conceição | (98)98779-7110 | 100 pessoas sentadas | 18h às 00h | -Pizzaria - Bebidas - Música ambiente | Não Possui |
| Bar Restaurante 100% Natureza | Avenida Dr. Paulo Ramos. Bairro: Conceição | (98)98906-7960 (98)98600-0645 | 30 pessoas sentadas | 07h às 20h | -Brasileira -Capixada -Cervejaria -Frutos do mar -Churrascaria | Não possui |
| Pizzaria Fiorella | Avenida Dr. Paulo Ramos. Bairro: Conceição | (83)3399-1332 | 30 pessoas sentadas | 18h às 00h | -Pizzaria - Bebidas - Música ambiente | Não possui |

| | | | | | | |
|--|--|-----------------------------------|----------------------|--------------------|--|------------|
| Padaria Ciabela | Avenida Dr. Paulo Ramos. Bairro: Conceição | Não informado | 12 pessoas sentadas | 06h às 20h | - Salgados - Pães - Bolos - Sucos - Cafeteria - Refrigerante - Laticínios - Doceria | Não possui |
| Pousada e Restaurante Quality | Avenida Dr. Paulo Ramos, 204, Centro, Araioses, MA, CEP 65570-000 | (98) 3478-1180 (98) 99934-1343 | 30 pessoas sentadas | 06h às 19h | -Frutos do mar - Carnes e aves - Refeições - Bebidas | Não possui |
| Encanto Delícia | Povoado Carnaubeiras | (98) 98758-1840 | 20 pessoas sentadas | 10h às 19h30min | -Frutos do mar - Carnes e aves - Refeições - Bebidas | Não possui |
| Serviços de alimentação no continente | | | | | | |
| Aires Pousada e Restaurante | Morro do Meio | (86)99941-6070 | 100 pessoas sentadas | 06h às 19h | -Frutos do mar - Carnes e aves - Refeições - Bebidas - Doces - Pequena mercearia | Não possui |

| | | | | | | |
|--|------------------------------------|--|----------------------|------------|---|------------|
| Restaurante e Pousada Tijolo | Ilha do Torto | (86) 99941-4385 (98)98728-2168 | 30 pessoas sentadas | 06h às 19h | -Frutos do mar - Carnes e aves - Refeições - Bebidas | Não possui |
| Pousada Paraíso das Canárias | Ilha das Canárias Araioses – MA | (86)99946-3945/ (86) 99461-0248 (96) 99451-2150 contato@paraisodascanarias.com.br | 80 pessoas sentadas | 06h às 19h | - Café da manhã - Frutos do mar - Carnes e aves - Jantar - Bebidas | Não possui |
| Serviços de alimentação no Povoado Cana Brava | | | | | | |
| Balneário Costa's | Av. Manoel Pereira, Cana Brava | (98) 98815-8419 | 100 pessoas sentadas | 06h às 19h | -Frutos do mar - Carnes e aves - Refeições - Bebidas | Não possui |
| Restaurante “O Neto” | Av. Manoel Pereira, Cana Brava | Não informado | 20 pessoas sentadas | 10h às 14h | - Carnes e aves - Sobremesas - Bebidas | Não possui |
| Tambaqui Bar e restaurante | Povoado São Raimundo, Cana Brava | (98) 9169-9015 | 100 pessoas sentadas | 08h às 17h | -Frutos do mar - Carnes e aves - Refeições - Bebidas | Não possui |
| Douglas Bar e Balneário | Povoado São Raimundo, Cana Brava | (98) 98826-5891 | 150 pessoas sentadas | 08h às 17h | -Frutos do mar - Carnes e aves - Carne de Porco - Refeições - Bebidas | Não possui |

Quadro 06. Número de equipamentos de alimentos e bebidas

| Tipo | Quantidade |
|---------------------------------------|-------------------|
| Restaurante/churrascaria/Bar* | 11 |
| Sorveteria | - |
| Lanchonete | 03 |
| Panificadora/padaria | 01 |
| | |
| TOTAL | 15 |
| Capacidade de pessoas sentadas | + de 882 |

Fonte: pesquisa de campo, 2019.

*No município, os bares também são estabelecimentos classificados como restaurante, sendo sua atividade principal o fornecimento de alimentos como churrasco e/ou pratos para refeição, sendo então a bebida uma atividade secundária e complementar. Para tanto, foram aglomeradas em uma única categoria.

B3 – SERVIÇOS E EQUIPAMENTOS DE AGÊNCIAS DE TURISMO

1. André Tur

Endereço: Avenida Dr. Paulo Ramos

Telefone: (98)98842-7053

E-mail: robinson1368@outlook.com

Horário de funcionamento: 8h às 12h e 14h às 18h

Serviços prestados: Reservas e cancelamentos de bilhetes terrestres; Vendas especializadas e reservas de pacotes turísticos e passeios náuticos.

2. Ilhas Tur

Endereço: Avenida Dr. Paulo Ramos

Telefone: (98) 3478-1342

E-mail: Não informado

Horário de funcionamento: 8h às 12h e 14h às 17h

Serviços prestados: Venda e reserva especializada de pacotes turísticos e passeio náutico.

B4 – SERVIÇOS E EQUIPAMENTOS DE TRANSPORTE TURÍSTICO

1. Transporte terrestre

O transporte terrestre dentro do município ocorre por duas formas. A primeira refere-se a empresa de ônibus regular situadas no terminal rodoviário em Cana Brava¹ (Viação Coimbra, Viação Guanabara, Solitur, Boa esperança) e também por meio de empresas de Moto Taxi que são facilmente encontradas tanto no Povoado Cana Brava quanto na sede da cidade.

2. Transporte aquático

Por sua vez, também há o transporte aquático por meio das várias ilhas que banham a região. Neste percurso, através de um agendamento prévio é possível realizar diversos passeios no continente. Para este trajeto têm-se as embarcações listadas abaixo.

- Proprietário/empresa: Beto

- Telefone: (86) 99452-9207

- Proprietário/empresa: Tigrão – tipo lancha

- Telefone: (98) 99907-6873

¹ O terminal rodoviário pertence ao município de Água Doce do Maranhão, entretanto, somente um rio separam estes dois municípios no povoado Cana Brava e, portanto, atende aos dois municípios.

B5 – SERVIÇOS E EQUIPAMENTOS PARA EVENTOS

1. Delta Comunicação e Eventos

Endereço: R São Luís, 246, A; Alto São Manoel.

Telefone: (98)3478-1293

Serviços prestados: Serviços de comunicação multimídia, Serviços de organização de feiras, congressos, exposições e festas.

2. Aires Pousada e Restaurante

Endereço: Povoado - Morro do meio (continente)

Telefone: (86)99941-6070

Serviços prestados: Espaço amplo para evento, serviço de alimento e bebida e acomodação.

3. Pousada Paraíso das Canárias

Endereço: Ilha das Canárias -Araioses – MA (continente)

Telefone: (86)99946-3945/ (86) 99461-0248 /(96) 99451-2150

Serviços prestados: Espaço amplo para evento, serviço de alimento e bebida, acomodação, piscina.

4. Balneário Costa's

Endereço: Av. Manoel Pereira, Cana Brava

Telefone: (98) 98815-8419

Serviços prestados: Espaço amplo para evento, serviço de alimento e bebida, acomodação, espaço para banho.

5. Tambaqui Bar e Restaurante

Endereço: Povoado São Raimundo, Cana Brava

Telefone: (98) 99169-9015

Serviços prestados: Espaço amplo para evento, serviço de alimento e bebida, acomodação, espaço para banho.

6. Douglas Bar e Balneário

Endereço: Povoado São Raimundo, Cana Brava

Telefone: (98) 98826-5891

Serviços prestados: Espaço amplo para evento, serviço de alimento e bebida, acomodação, espaço para banho.

B6 – SERVIÇOS E EQUIPAMENTOS DE LAZER

1. Praça São Sebastião

Endereço: João Peres.

Monumento: não possui

Facilidades: Iluminação noturna e amplo espaço para shows e festas.

Observações:

Informações: Responsável - prefeitura

Imagem 06. Praça São Sebastião



Fonte: David Souza, 2019.

2. Praça Viva Araióses

Endereço: Avenida Beira Rio de Araióses

Monumento: Não possui

Facilidades: Iluminação noturna, amplo espaço para shows e festas, espaço para atividade física, contemplação do rio e do pôr-do-sol, possui também bares e lanchonetes ao redor.

Observações: Fica situada ao lado da Igreja matriz

Informações: Responsável - prefeitura

Imagem 07. Praça Viva Araióses



Fonte: David Souza, 2019.

3. Praça São Raimundo Nonato

Endereço: Rua São Raimundo Nonato, Conceição.

Monumento: não possui

Facilidades: Iluminação noturna, amplo espaço para shows e festas, possui também bares e lanchonetes ao seu redor.

Observações: Fica situada ao lado da Igreja matriz

Informações: Responsável - prefeitura

Imagem 08. Praça São Raimundo Nonato



Fonte: David Souza, 2019.

4. Tambaqui Bar e Restaurante

Endereço: Povoado São Raimundo, Cana Brava.

Rede social: [youtube.com/tambaquibar](https://www.youtube.com/tambaquibar)

Facilidades: Espaço para banho, estrutura de descanso, serviço de alimentos e bebidas, aluguel de espaço para eventos e redário dentro da água.

Gastronomia e Serviços: Peixes, sanduíches, galinha caipira, cerveja, refrigerantes, etc.

Observações: Águas cristalinas para banho com estrutura de equipamento de alimentos e bebidas, servindo um variado cardápio local baseado na diversidade local. Ademais, realiza aluguel de caiaques para atividades náuticas. Funciona das 7h as 17h e frequentemente recebem grupos para atividades pedagógicas.

Imagem 09. Tambaqui Bar e Restaurante



Fonte: Pesquisa de campo, 2019.

5. Douglas Bar e Balneário

Endereço: Povoado São Raimundo, Cana Brava.

Telefone: (98) 98826-5891

Facilidades: Espaço para banho, estrutura de descanso, serviço de alimentos e bebidas, aluguel de espaço para eventos e redário dentro da água.

Gastronomia e Serviços: Peixes, sanduíches, galinha caipira, cerveja, refrigerantes, etc.

Observações: Águas cristalinas para banho com estrutura de equipamento de alimentos e bebidas, servindo um variado cardápio local baseado na diversidade local. Funciona das 7h as 17h e frequentemente tem música ao vivo para descanso e lazer.

Imagem 10. Douglas Bar e Balneário



Fonte: Pesquisa de campo, 2019.

6. Balneário Costa's

Endereço: Av. Manoel Pereira, Cana Brava

Telefone: (98) 98815-8419

Facilidades: Oferece estrutura de hospedagem com uma pequena pousada no mesmo local, espaço para banho, estrutura de descanso, serviço de alimentos e bebidas, aluguel de espaço para eventos. Espaço aconchegante com mobiliário rústico.

Gastronomia e Serviços: Frutos do mar, carne bovina, aves, bebidas alcoólicas e não alcoólicas, etc.

Observações: Águas cristalinas para banho com estrutura de equipamento de alimentos e bebidas, servindo um variado cardápio local baseado na diversidade local. Ademais, realiza aluguel de caiaques para atividades náuticas.

Imagem 11. Balneário Costa's



Fonte: pesquisa de campo, 2019.

7. Carnaúba's Bar

Endereço: Povoado Areias, Cana Brava

Telefone: (98) 99151-7219

Responsável: Cristino Costa

Facilidades: Gastronomia local, espaço agradável para banho, estrutura de estacionamento interno para 90 veículos

Gastronomia e Serviços: Petiscos variados, Frutos do mar, carne bovina, aves, bebidas alcoólicas e não alcoólicas, etc.

Observações: Águas cristalinas para banho com estrutura de equipamento de alimentos e bebidas, servindo um variado cardápio local baseado na diversidade local. Ademais, realiza aluguel de caiaques para atividades náuticas.

Imagem 12. Carnaúba's Bar



Fonte: Pesquisa de campo, 2019.

8. Balneário JP

Endereço: Rua Nonato Paiva, Cana Brava

Telefone: (86) 99438-3757/ 99185-8508

Responsável: João Maria Sousa

Facilidades: Serviço de alimentos e bebidas agregado a uma estrutura de banho no rio, com coberturas do sol, estacionamento interno com capacidade para 8 veículos e capacidade para 40 pessoas sentadas.

Gastronomia e Serviços: Petiscos variados, Frutos do mar, carne bovina, aves, bebidas alcoólicas e não alcoólicas, etc.

Observações: Funciona das 8h as 17h

9. Lagos Bar

Endereço: Povoado 3 irmãos

Telefone: (86) 99438-3757/ 99185-8508

Responsável: João Maria Sousa

Facilidades: Amplo espaço de lazer, agregado a um banho no rio. Integra um roteiro com vários balneários.

Gastronomia e Serviços: Petiscos variados, Frutos do mar, carne bovina, aves, bebidas alcoólicas e não alcoólicas, etc.

Observações: Funciona das 8h as 18h

Imagem 13. Lagos Bar



Fonte: David Sousa, 2018.

10. Bar do Gil - Balneário

Endereço: Povoado Ameixeira

Telefone: (98) 98841-0179/ 98860-8833

Facilidades: Amplo espaço de lazer, agregado a um banho no rio. Integra um roteiro com outros espaços de banho.

Gastronomia e Serviços: Petiscos variados, Frutos do mar, carne bovina, aves, bebidas alcoólicas e não alcoólicas, etc.

Observações: Funciona das 8h as 18h.

Imagem 14. Bar do Gil - Balneário



Fonte: Pesquisa de campo, 2019.

CATEGORIA C – ATRATIVOS TURÍSTICOS



Fonte: Pesquisa de campo, 2019

Atrativos diretamente relacionados com o motivo de deslocamento de pessoas para conhecer a localidade baseado em objetos, equipamentos, pessoas, fenômenos e manifestações. Deste modo, a categoria atrativos turísticos está dividida entre:

- C1 – ATRATIVOS NATURAIS
- C2 – ATRATIVOS CULTURAIS
- C3 – ATIVIDADES ECONÔMICAS
- C4 – EVENTOS PROGRAMADOS

C1 – ATRATIVOS NATURAIS

O município integra a Área de Proteção Ambiental (APA) denominada Delta das Américas. O Delta é um fenômeno raro da natureza, sendo o único na América Latina e se assemelha a uma mão aberta onde os dedos representam várias ilhas que se ramificam e divide o rio em 5 bocas e formam um grandioso santuário ecológico que desemboca no Mar.

Assim, florestas de manguezais, matas ciliares, água doce e água salgada, praias, rios, igarapés, dunas, lagoas, ilhas, restingas, matas, povoados ribeirinhos, carnaubais e fauna fazem parte das belezas naturais deste delta que compreende uma região de 2.700 km², distribuída de forma retângula, tem 90 km de base, dos quais 65% pertencem ao Maranhão e 35% do Piauí.

A APA Delta do Parnaíba é administrada pelo ICMBio, e foi criada pelo decreto s/n 28 de Janeiro de 1996, por solicitação de um grupo de ambientalistas para preservação da área. É uma área importante por possui mais de 75 ilhas e ser santuário de reprodução de diversas espécies, além da proteção para a reprodução do peixe-boi marinho. Compreende, assim, 10 municípios dentre eles Araióses, Tutóia, Paulino Neves, Água Doce do Maranhão, Parnaíba, Luís Correia, Ilha Grande, Cajueiro da Praia, Chaval, e Barroquinha.

Compreendem as belezas naturais de Araióses a formação das ilhas, rios e atividades ambientais como integrante do fenômeno raro da natureza denominado delta que será explorado a seguir.

Do ponto de vista turístico, estas atividades ambientais são usufruídas de duas grandes formas: a primeira, através de passeios pelo delta do Parnaíba que devido a sua peculiar formação geográfica permite a entrada no município através de embarcações que buscam lazer e conhecimento dessa diversidade de fauna e flora existente na região. Este público é diversificado tanto de origem local e nacional quanto internacional, demandando, inclusive, investimentos estrangeiros na estruturação de equipamentos e serviços turísticos, conforme demonstrado no quadro 03; a segunda forma de utilização turística dos recursos naturais no município é ao longo do curso do Rio Magu que possibilita o empreendedorismo local por meio da formação de estruturas de balneários, atraindo um público que transita e vivem próximo desta localidade, principalmente nos finais de semana, como uma alternativa de lazer e entretenimento.

Assim, no contexto dos recursos naturais do município destacam-se as atividades que são e podem ser desenvolvidas nas ilhas, no curso do rio e alguns fenômenos raros da natureza que são apresentados a seguir.

1. RIO MAGU

O principal rio da região é o Magu que nasce no município de Santana do Maranhão passando pelo município de Água Doce do Maranhão desembocando no rio Santa Rosa (que é afluente do rio Parnaíba). O termo Magu é oriundo de palavra indígena que significa magia, encanto, luz, algo reluzente. Os índios que habitavam nestas terras (Índio Arayos – ramificação dos Temembés) assim denominavam por sua característica de águas transparentes, uma vez que conseguiam ver os peixes, a areia branca e o próprio reflexo do índio. Esta característica permanece até hoje onde é possível avistar suas águas cristalinas, só modificando em períodos chuvosos quando há mescla da barragem das encostas com a água cristalina.

O rio Magu foi no seu passado uma das principais vias de transporte dos moradores da região que faziam comércio com outras localidades. Há que se considerar ainda sua importância para a manutenção da vida das localidades ribeirinhas. Entretanto, para fins deste trabalho deve-se destacar o seu potencial turístico e também de desenvolvimento local para a comunidade, como um espaço de lazer e entretenimento.

Imagem 15 e 16. Rio Magu



Fonte: Pesquisa de campo, 2019.

No município há vários balneários que fazem uso do rio Magu como principal recurso para geração de renda, aproveitamento dos momentos de lazer e espaços de entretenimento, são eles:

- Tambaqui Bar e Restaurante
- Douglas Bar e Balneário
- Balneário Costa's
- Carnaúba's Bar
- Balneário JP
- Lagos Bar
- Bar do Gil - Balneário

Estes balneários ficam localizados, em sua grande maioria, no distrito de Cana Brava. O Rio também exerce uma importante função também na divisão territorial, uma vez que o povoado faz divisa com o município de Água Doce do Maranhão, sendo ele a demarcação da divisão política administrativa. Assim, os estabelecimentos que estão em determinado lado do rio pertencem a Água Doce do Maranhão e os que estão situados na outra margem pertencem a Araióses.

É importante citar que os responsáveis por estes balneários residem, em sua grande maioria, próximo do local do banho em conjunto com sua família. Assim, são empreendimentos familiares que passaram a utilizar o rio como recurso natural e por isto, podem encontrar seus proprietários em uma residência (normalmente próximo ou pouco antes do local de banho), não necessitando em muitos casos de reservas ou aviso prévio (com exceção de grupos maiores) independente do dia ou horário em que deseje banhar-se. Os proprietários possuem outra fonte de renda além do balneário, associando em muitos casos a agricultura, ao comércio em outro setor da cidade, a pesca, alguns estudam em municípios vizinhos e nos finais de semana utilizam o rio como fonte de renda. Deste modo, o balneário torna-se um recurso que agrega as atividades familiares do município, não gerando nenhum custo fixo mensal as famílias, uma vez que há o rio com seu curso natural e há uma pequena estrutura já preparada para receber.

2. ILHA DO CAJU

Inicialmente foi habitada pelos índios tremembés, que, conforme narram os dados históricos, eram índios guerreiros e denominavam a ilha de Pará-mirim e Punaré. Os tremembés foram catequizados pelos padres jesuítas em formato de aldeamentos, e no dia 21 de Abril de 1727, o cacique Manoel Miguel recebe a posse da ilha. No entanto, em 1758, Sebastião José de Carvalho e Melo, o Marquês de Pombal, expulsa os jesuítas do Brasil, confisca todos os seus bens e ocasiona o desaparecimento dos aldeamentos indígenas no Delta. Nos anos seguintes, a ilha sofreu um processo de compra e venda de diversos donos e herdeiros, no entanto, cabe considerar que em 1776, a ilha foi arrematada, em leilão, pelo criador de gado João Paulo Diniz que introduziu a pecuária na ilha e a sua exportação era feita Pará que seguia para outras partes do Brasil e Portugal; e em 1919, a ilha foi vendida a um cidadão britânico casado com herdeiros da ilha, sendo seus últimos dados históricos narrados de venda, e, portanto, atualmente se configura como uma ilha privada, embora receba muitos visitantes e pesquisas.

A ilha tem este nome devido a várias plantações de cajueiros localizados na sua parte central e que ao longo destes anos tem assumido uma vocação ecológica devido aos esforços dos seus vários proprietários. A pesca, a caça e o molestamento dos animais são proibidos na ilha.

A ilha é Declarada Área de Proteção Ambiental Estadual (Decreto nº 11.899/91 de 11 de Junho de 1991) e Área de Proteção Ambiental Federal (Decreto s/n de Agosto de 1996) por possuir fauna variada incluindo tatus, cotias, tamanduáís, tucanos, guaxinis, veados, raposas, pica-paus, macacos de várias espécies, jacus, tartarugas marinhas, botos entre outros animais. Afinal de contas, a ilha é o refúgio de todas estas espécies. Pode-se encontrar cinco ecossistemas na região, sendo eles: mangue, dunas, matas, campos e alagados de água salgada. Além de ser um paraíso turístico, a ilha do caju é um dos poucos locais no Brasil onde se tem uma ampla visão da diversidade em um território relativamente pequeno.

Para se chegar à ilha, o visitante pode optar por partir de Araióses através dos vários atracadouros, por Tutóia – cidade próxima – ou também por Parnaíba/PI. Saindo de Parnaíba em lancha rápida a viagem dura uma hora e meia partindo do Porto dos Tatus, localizado em Ilha Grande. De Tutóia, no Maranhão, em lancha rápida o visitante chega a ilha em 40 minutos. Há a opção de fazer o percurso de chalana, que é um barco maior, com maior capacidade de pessoas, mas o tempo de viagem aumenta, podendo chegar a 3 horas. Saindo de Araióses, a ilha fica distante 30 minutos.

Na ilha são desenvolvidas diversas pesquisas para preservação das espécies através do controle do ICMBio. No turismo, a localidade atrai visitantes pelas piscinas naturais que se acumulam com águas da chuva, paisagens deslumbrantes, atividades pedagógicas de reconhecimento das espécies e vegetação existente, para além das caminhadas, passeios de caiaque, canoa e a prática de esportes mais radicais como Kitesurf. É importante considerar que as atividades devem ser previamente agendadas.

- **REVOADA DOS GUARÁS (ILHA DOS GUARÁS)**

A revoada dos Guarás é um fenômeno a parte na Ilha do Caju, sendo uma das atrações mais impressionantes da região do Delta do Parnaíba e muito difundidas na região. Localiza-se em uma ilhota próximo à Ilha do Caju. Trata-se de um sobrevôo de pássaros do tipo Guarás, também conhecido como íbis-escarlate, Guará Pitanga, Guará Rubro e Guará vermelho que marca o momento em que o céu se tingiu de vermelho, pela cor de suas penas no momento de retorno as árvores para o seu descanso noturno.

A revoada acontece sempre nos finais da tarde, aproximadamente 17h, onde as embarcações devem chegar com antecedência, buscar fazer silêncio e esperar o retorno dos pássaros para as árvores. A coloração de destaque desses pássaros se deve a sua fonte de alimentação, o caranguejo que é abundante na região, que possui um pigmento responsável por tingir as penas dos Guarás e formar este lindo fenômeno. A revoada dura em torno de 30 minutos e os seus passeios são feitos pelas empresas que transitam na região, ou através da contratação de uma embarcação privada.

É importante considerar que os passeios convencionais que são realizados na região do delta não abrangem este fenômeno por ser localizado em uma área específica e ter um horário para sua chegada e retorno que dependerá tanto da maré quanto do próprio fenômeno natural. Portanto, é relevante que se certifique que o passeio que está contratando contempla a revoada dos guarás.

Imagem 17. Revoada dos Guarás



Fonte: ilhadocaju.com, 2017.

3. ILHA DAS CANÁRIAS

A ilha das Canárias é a segunda maior ilha do Delta das Américas, com aproximadamente 32km². Conforme relatos históricos, o pescador e marinheiro Acaraú Francisco Bezerra chegou à ilha no dia 14 de Novembro de 1806 atraída pela alta produção de peixes e com o objetivo de implantar a pesca na localidade que anteriormente se chamava Barra dos Mergulhões e somente com o tempo passou a ser denominada de Canárias. Seu nome tem origem na grande quantidade de pássaros denominados canários e também por uma planta que servia de alimento para os animais, chamado canarana. Assim, a ilha ficou conhecida por Canários ou Canarana.

A ilha contempla uma área de preservação ambiental administrada pela ICMbio e possui uma grande variedade de fauna e flora. Sua população está distribuída em quatro grandes povoados: Canárias, Passarinho, Torto e Caiçara onde são dotadas de escola, unidade básica de saúde e uma pequena movimentação comercial. As principais atividades econômicas realizadas na ilha estão concentradas na pesca onde a sua produção serve tanto para atender a demanda local quanto para a exportação para a sede do município e/ou para o Piauí, também há agricultura de subsistência com destaque para o arroz, a produção de artesanato e a utilização da ilha para fins turísticos.

Considerando o aspecto turístico da ilha, há uma estruturação a partir de um forte capital internacional com a geração de equipamentos de hospedagem, alimentação e receptivo, conforme descritos no quadro 03 e a geração de mão de obra local, oriunda principalmente da própria ilha, o que tem atraído inúmeros turistas estrangeiros. É importante considerar que a maioria dos passeios convencionais realizados na ilhas, tem parada quase que obrigatória na ilha das canárias para um pequeno banho, contemplação da natureza ou práticas de esportes. Para os que desejam permanecer mais de um dia, há alguns equipamentos de hospedagem na ilha que atende a diversos públicos.

Imagem 18. Pousada Casa do Caboclo, Ilha das Canárias.



Fonte: Pesquisa de campo, 2019

Dentre os principais pontos de parada para apreciação na ilha, encontra-se a Lagoa Salgada, que devido à sua proximidade com águas salinas do mar, recebe este nome. Neste local, há uma estrutura para descaso e apreciação da natureza para aqueles que ali chegam.

Imagem 19. Lagoa Salgada, Ilha das Canárias.



Fonte: Robinson Medeiros, 2019.

A culinária é rica em frutos do mar devido a existência de mangues e rios que propicia a geração de peixes, camarão, caranguejo, siri, entre outros. Assim, é comum se deliciar de frutos tipicamente frescos para além da hospitalidade que traduzem o jeito simples de bem receber pela comunidade local.

Para se chegar à ilha das Canárias há três opções. A partir de Araióses através dos atracadouros que duram cerca de 1h em lancha rápida. Saindo de Parnaíba/PI há as lanchas rápidas e as embarcações do tipo chalana, e também há a possibilidade saindo de Tutóia.

Entre as principais atividades realizadas na ilha para fins turísticos estão os banhos nos rios e no mar, contemplação da paisagem, atividades esportivas como Kitesurf e Windsurf. Com fauna e flora amplamente representada por espécies únicas, com mata ciliar, raízes suspensas que margeiam a ilha do manguezal e animais que podem ser vistos em sua beleza de perto.

- **PRAIA DO FEIJÃO BRAVO (ILHA DAS CANÁRIAS)**

Merece destaque a praia do Feijão Bravo localizada entre as ilhas das Canárias e dos Poldros, onde dispõe de uma bela praia, com pequenos lençóis de dunas que em períodos chuvosos abrigam piscinas naturais de água doce. Durante o percurso de chegada na praia pode-se avistar uma diversidade de vegetação que passa desde o mangue, caatinga, dunas e a praia e aqueles mais corajosos podem vivenciar a experiência de catar caranguejo.

A praia é quase deserta e tem algumas dunas que possibilitam uma caminhada leve para aqueles que desejam ter uma visão mais panorâmica e dentro das dunas que se formam as piscinas naturais. Entretanto, este atrativo natural, em muito dos casos, é realizado por pequenas embarcações do tipo lancha rápida e precisa de uma contratação especial do serviço.

Imagem 20. Praia do Feijão Bravo com as piscinas naturais



Fonte: Pesquisa de campo, 2019.

5. ILHA MORRO DO MEIO

A Ilha Morro do Meio recebe esta denominação porque fica exatamente no centro do Delta das Américas, comumente conhecida como a terceira “boca” do rio Parnaíba. Entretanto, outras pessoas acreditam que a origem do seu nome advém devido a formação de dunas que tem no seu centro, formando uma linda paisagem que caracteriza o local.

Na localidade tem uma praia dotada de beleza exuberante e freqüentada por turistas e moradores da região. Reúnem manguezais, piscinas naturais, dunas e uma culinária típica com cardápio à base de frutos do mar, como caranguejos, camarão, ostra e outras delícias. Há também a possibilidade de realizar passeios de lanchas, canoas ou jipe saindo desta ilha.

Nas dunas do Morro do Meio encontra-se um povoado que se torna passagem obrigatória para muitos pescadores e turistas, com aproximadamente 20 famílias de pescadores e catadores de caranguejo. É também no local que se tem um restaurante e equipamento de hospedagem de uma mesma propriedade. Apesar de ser praticamente deserta, se encontra muitos pescadores na região. Além disso, o banho de mar nesta localidade é uma experiência inesquecível.

É importante considerar que o plano de manejo de uso da área está sendo discutido entre a comunidade e o ICMBio para melhor uso e gerenciamento dos recursos existentes.

Imagem 21 e 22. Ilha Morro do Meio



Fonte: Pesquisa de campo, 2019

6. ILHA DOS POLDROS

Ilha que compõe o Delta das Américas composto por uma vegetação nativa, com dunas e cercada por águas do encontro do rio com o mar. É uma das ilhas que, por possuir ventos constantes, atraem velejadores e admiradores do esporte para a região. Um ponto estratégico de parada para ver a vida por outro ângulo, harmonizando com o tempo que passa sem pressa.

É considerado um paraíso natural preservado, com pássaros de diferentes espécies, uma flora repleta de carnaúbas, coqueiros que mescla conforto, tranquilidade e aventura. O sol que dá o tom da estação e é o mesmo que reflete a luz na areia, deixando a paisagem mais clara.

No que tange a infraestrutura turística a ilha oferece uma acomodação de alto padrão de uma empresa internacional, com pista de pouso de helicóptero e o conforto e tranquilidade que o hóspede procura, com acomodações no estilo *all inclusive* e alguns passeios para conhecer as belezas da região, como passeio de cavalo, passeio de barco, entre outros

Imagem 23. Pousada dos Poldros/Ilha dos Poldros.



Fonte: ilhadospoldros.com, 2019.

1. FESTEJOS RELIGIOSOS

Araíóses já foi aldeia, povoado e vila, passou a condição de cidade em 29 de março de 1938, pela Lei Estadual nº 045. A religião católica é predominante no município sendo festejado anualmente a Padroeira de Araíóses Nossa Senhora da Conceição de 29 de novembro à 08 de Dezembro na Igreja Matriz da cidade e vários outros santos na sede e no interior do município.

A Paróquia Nossa Senhora da Conceição localizada na da cidade Araíóses, no estado do maranhão, é conhecida por seus habitantes como a igreja matriz. Fundada em janeiro de 1946 a 1947, a igreja possui um estilo gótico e colonial, causando em seus visitantes uma experiência única. A igreja em suas festividades celebra a padroeira da cidade, fazendo com que a cidade receba muitos visitantes, por volta de 5 mil pessoas na alta temporada.

Além deste festejo, o município também comemora a festa de São Sebastião e a Festa de São Raimundo Nonato que também são padroeiros do município.

Imagem 24. Igreja Nossa Senhora da Conceição



Fonte: Vinicius Souza, 2018.

2. GRUPOS FOLCLÓRICOS E DANÇAS TÍPICAS

- **GRUPO CULTURAL BOIZINHO GUERREIRO DA APAE**

Criado pelo saudoso Gentil Lima e sua esposa Dona Jacinta Lima, a APAE surge para satisfazer a curiosidade e desejo da sua filha deficiente que sonhava em conhecer o boi de Parintins como forma de arrecadar fundos para a viagem. Atualmente o grupo conta com 70 brincantes, entre estudantes da APAE e comunidade local. Possui características do boi de orquestra e encanta a todos com suas maravilhosas apresentações por onde passa.

- **GRUPO CULTURAL BOI BUMBA BRILHO DOS ARAYOS**

O Bumba-meu-Boi conta a história de Mãe Catirina, que estando grávida e desejando comer língua de boi, convence o marido a matar o novilho Mimoso, sendo este o mais querido do Amo. A situação, que na época foi tratada como crime, foi descoberta, sendo o casal preso e perdoado depois que o animal, por meio de recursos mágicos, ressuscita. Em seguida tudo vira festa e animação ao som de muita música e louvores. Esta celebração é comemorada em todo o Maranhão através de grupos que são criados para lembrar e narrar à história.

Em Araióses o grupo cultural surge em 07 de Setembro de 2015, sendo sua sede provisória está na residência da professora Preta, e tem como presidente, Francisca Menezes (Dn. Preta) e vice-presidente Francisco Santos, atualmente conta com 50 brincantes e sua dança é do tipo Boi Bumba e por onde passa encanta a todos.

- **GRUPO CULTURAL ROSA DOS SERTÕES (JUNINO)**

Existem duas explicações para a origem das festas juninas no nordeste brasileiro. A primeira explica que surge em função das festividades religiosas que ocorriam, e ainda ocorrem, durante o mês de junho em homenagem a alguns santos católicos: São João, São Pedro e Santo Antônio. A outra versão diz que o nome desta festa tem origem em países católicos da Europa, e, portanto, seriam em homenagem apenas a São João e que no princípio era chamada de Joanina.

Independente da forma como surge, fato é que as festa juninas são uma tradição no nordeste brasileiro que comemora através de ritos religiosos a fatura que vem a mesa na época de colheita do milho e dos derivados que são feitos a partir dele. Neste mesmo período, são criados danças típicas para esta celebração que se dá o nome de quadrilha junina.

Em Araióses, o grupo cultural Rosa dos Sertões é uma representação da festa junina que foi criado em 05 de Junho de 2009 para celebrar a festa e participar dos principais festivais regionais de quadrilha. Atualmente conta com mais de 52 dançarinos e 20 pessoas envolvidas na produção que fica em preparação o ano todo.

3. GASTRONOMIA

A gastronomia é um reflexo dos múltiplos fatores étnicos do povo maranhense que recebeu influência da colonização portuguesa que se mesclaram com a cultura indígena e pelos povos africanos. Assim, a culinária araiosense é um dos pilares que caracterizam a cultura do município. Por estar rodeada de recursos naturais e belezas excepcionais como a formação do Delta das Américas, possui uma característica que própria a criação e existência de frutos do mar. Portanto, a sua culinária tem como pratos típicos o camarão, caranguejo, ostra, sururu, peixe, entre outros que é facilmente encontrado na cidade e nas ilhas.

Há também que considerar o papel que a pecuária tem para a região em conjunto com a produção de arroz, e isto se reproduz na gastronomia do município a partir de pratos como a galinha caipira e as várias derivações de arroz, como: o arroz de cuxá, o arroz de piqui, o baião de dois e o arroz conhecido como “Maria Isabel” que é a junção de arroz com carne de sol.

Algumas frutas como o bacuri, o buriti, o abacaxi, o cupuaçu deram origem a doces variados e licores deliciosos que são fabricados na cidade.

Imagem 25. Caranguejo – iguaria em Araióses.



Fonte: Daniel Fotos, 2018.

1. PESCADORES, PEIXES E FRUTOS DO MAR

Considerando a extensão de águas doces e salgadas no município de Araióses, os pescadores se utilizam desta riqueza na região e frequentemente se lançam nos rios e mares em busca de alimento. É comum nos passeios de barcos, avistar pescadores na captura de peixes e frutos do mar.

O principal pescado da região é o peixe e o caranguejo, mas também há camarão. Os que capturam caranguejos são denominados “catadores de caranguejos” e eles diferentemente dos pescadores quando adentram nos manguezais, precisam se revestir da lama existente no mangue para evitar picada de insetos. Para capturar o caranguejo, os catadores lançam a mão dentro do mangue e de um em um faz a sua colheita. A região é muito abundante desta espécie e facilmente enche-se sua embarcação.

A pesca na região ainda é artesanal, através de pequenas embarcações e pescadores que saem sem horário previsto de retorno em busca do sustento familiar. Muitos deles saem sozinhos, com alguns suprimentos no horário da maré e voltam na esperança de um barco cheio. A escoação tanto dos caranguejos como dos peixes são vendidos a atravessadores que levam para as grandes capitais como Fortaleza/CE e São Luis/MA sua exportação segue para o município de Tutóia/MA ou de Parnaíba/PI.

Esta produção reflete sobremaneira na culinária da região e na movimentação econômica, embora pouco expressiva, considerando a presença dos atravessadores e conseqüentemente do pequeno retorno para o produtor primário. Há uma pequena organização de associações, onde nos povoados de cada ilha é possível observar a sua pequena estrutura.

C5 – EVENTOS PROGRAMADOS

1. Festejo de São Sebastião

O festejo de São Sebastião faz parte de uma celebração religiosa que acontece todos os anos, tendo início no dia 10 e finaliza no dia 20 de janeiro. A abertura do evento inicia as 6h com uma caminhada saindo da igreja, na parte da tarde as 18h horas é o arrastamento das bandeiras e missa de abertura. A programação de todos os dias se inicia com o terço e logo após a santa missa, havendo barracas, leilões e várias apresentações culturais. No dia 20 tem a procissão e a missa de encerramento. Por fazer parte de um período letivo de férias escolares muitos dos nascidos na região, retomam durante este período para o reencontro familiar e festejo local.

2. Carnaval de Araióses

Realizado no período de Fevereiro ou Março de cada ano, o município de Araióses promove o carnaval mais significativo da região do baixo Parnaíba, com atrações musicais que anima toda a população, encontros de blocos e atividades culturais diferenciadas durante os dias de carnaval. Os equipamentos de hospedagem e alimentação do município percebem de forma significativa este evento que tem duração prolongada e promove grande movimentação econômica e social.

3. Emancipação Política

Por um marco na divisão política administrativa do município que declara a sua emancipação dos demais municípios vizinhos, comemora-se no dia 29 de Março de cada ano a sua independência política com diversas festividades públicas promovidas pela prefeitura da cidade. Diversas atividades de cunho público são promovidas na cidade, envolvendo moradores e visitantes na sua celebração que tem início no dia anterior e tem fim no amanhecer do outro dia.

4. Festejo Junino – Festival de Quadrilhas

Tradicionalmente realizada no mês de junho até meados do mês de Julho, a festa acontece em vários pontos da cidade, mas principalmente na praça Viva Araióses e na Praça São Sebastião. Nestes locais há organizações de arraiais com atrações locais e também de cidades vizinhas, entre elas: o bumba-meu-boi, quadrilhas, dança portuguesa, dança do caroço e bandas de forró regionais. É um período onde a cultura nordestina, de maneira geral, se destaca com o período chuvoso e a colheita de vários produtos da terra. É o período onde se enche os rios, a mesa se torna farta e a cultura se apresenta.

É importante considerar a expressividade das quadrilhas que se preparam o ano todo para estas apresentações, gerando uma competição e avivamento da cultura nordestina. É uma apresentação cultural muito bonita de se prestigiar.

5. Festejo de São Raimundo Nonato

O festejo religioso de São Raimundo Nonato é celebrado entre os dias 21 a 30 de Agosto de cada ano, com apresentações religiosas e sociais no município. É o segundo padroeiro mais importante da cidade com grande representatividade dos seus devotos. É no período do festejo que ocorre diversas manifestações de fé e congregação de pessoas, possibilitando a movimentação de pessoas, da economia e dos traços culturais.

6. Festival do Caranguejo

O festival do caranguejo faz parte de uma celebração cultural de todo o Maranhão onde comemora-se a colheita em abundância do caranguejo. A celebração surge por meio da grande movimentação econômica que esta iguaria promove nos municípios. Em Araiases a comemoração é feita no mês de Setembro através de festas em espaços públicos com atrações diferenciadas, a compra e venda deste insumo através da ampla gastronomia e pratos típicos e a alegria de todos da região que tem como principal fonte de renda a colheita do caranguejo. É uma celebração que por fazer parte do contexto cultural e receber incentivo público na promoção das festas, promove a grande movimentação de pessoas no município.

7. Festejo Nossa Senhora da Conceição

O Festejo Nossa Senhora da Conceição é uma celebração religiosa a partir da consagração de um santo padroeiro. Acontecem todos os anos com início no mês de Novembro e término no início de Dezembro. Este festejo congrega milhares de pessoas no município que tem devoção ao santo e, portanto há missas, novenas e leilões, como também pessoas que vem em busca de um lazer e divertimento através destas celebrações. O auge da celebração é no dia 08 de Dezembro com a finalização das atividades e reencontro de amigos e familiares.

Quadro 07. Eventos permanentes

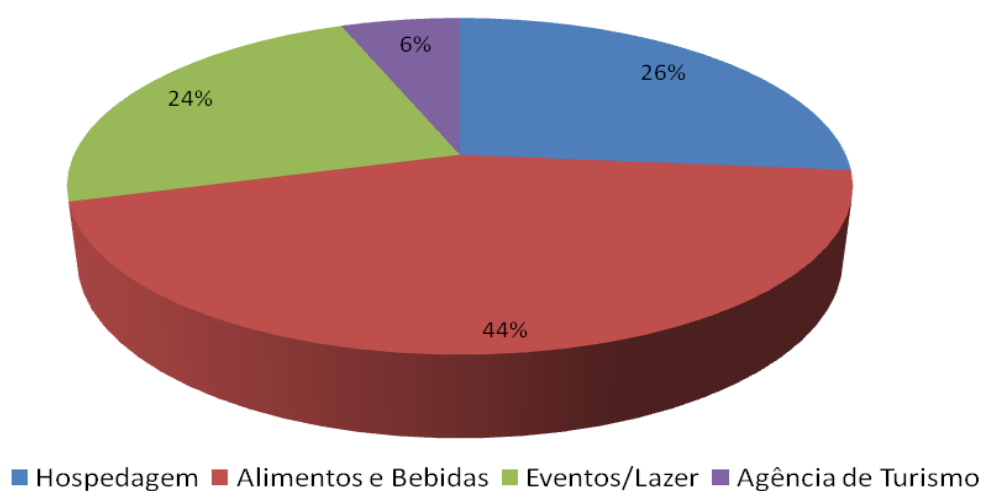
| Nome do evento | Tipo de evento | Período | Realização |
|---------------------------------------|-----------------------|--------------------|-----------------------------------|
| Festejo de São Sebastião | Religioso | 10 á 20 de Janeiro | Paróquia de Araióses |
| Carnaval de Araióses | Cultural | Fevereiro/Março | Prefeitura de Araióses |
| Aniversario da Cidade | Cultural | 29 de Março | Prefeitura de Araióses |
| Festejo junino | Cultural | Junho/Julho | Prefeitura e associações de dança |
| Festejo de São Raimundo Nonato | Religioso | 21 a 30/08 | Paróquia de Araióses |
| Festival de Caranguejos | Cultural | Setembro | Prefeitura de Araióses |
| Festejo de Nossa Senhora da Conceição | Religioso | 29/11 a 08/12 | Paróquia de Araióses |

Fonte: Pesquisa de campo, 2019.

EMPREENDEIMENTOS QUE ATUAM NO TURISMO

O gráfico 01, apresenta os empreendimentos que atuam no setor do turismo no município de Araióses. Destacam-se os empreendimentos do setor de alimentos e bebidas que pode atender uma demanda para além do fluxo turístico, mas também os moradores locais e de cidades vizinhas.

Gráfico 01. Empresas que atuam no setor turístico em Araióses



Fonte: Pesquisa de campo, 2019.

A maioria destes empreendimentos fica localizada no distrito de Cana Brava e em segundo lugar no continente através das ilhas do Delta das Américas que pertencem ao município.

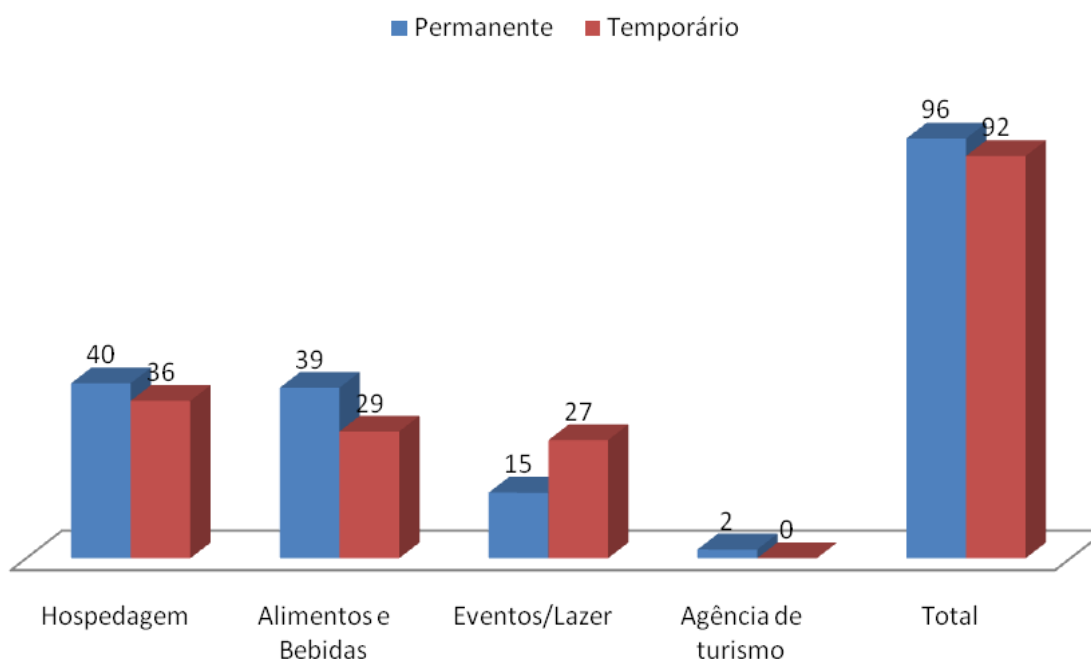
O setor de hospedagem adquire expressividade na economia do município não somente pela característica numérica - representando 26% das empresas que atuam no turismo, mas também pelo tipo de estrutura e organização das empresas que, em muitos dos casos, tem origem de capital internacional e situam-se nas ilhas do continente. Tal informação pode rever o interesse de fortes investimentos na região.

Em outro contexto, apresentam-se as empresas de eventos e lazer, representando 24% das empresas que atuam no setor do turismo. Estas adquirem características de economia local, através de empreendedores regionais que as criam como uma alternativa para a diversificação da renda. Sua localização está, na maioria dos casos, situada no distrito de Cana Brava.

NÚMERO DE EMPREGOS GERADOS PELO SETOR TURÍSTICO

O gráfico 02, aponta a quantidades de pessoas que estão empregadas na atividade turística por segmento, considerando tanto os empregos permanentes quanto os temporários..

Gráfico 02. Número de empregos gerados pelo setor turístico em Araióses



Fonte: Pesquisa de campo, 2019.

Á luz do gráfico 02 observa-se que o setor de hospedagem em conjunto com o setor de alimentos e bebidas representa 80% da mão de obra empregada no município por meio da atividade turística. Considerando a localização geográfica destes equipamentos, poder-se-ia afirmar que há um fluxo e renda constante oriundo do turismo localizada tanto nas ilhas que abrangem o Delta das Américas quanto no centro da cidade. Na categoria eventos e lazer, emprega-se 15% da mão de obra gerada pelo setor do turismo, possibilitando uma renda para as famílias que trabalham nestes empreendimentos.

No setor de agência de turismo, identificou-se que nos municípios que pertencem a microrregião do baixo Parnaíba, a cidade de Araióses é a única que emprega pessoas nesta área com atividades constantes por meio da promoção do seu próprio destino, realizando não apenas atividades de agenciamento, mas também de receptivo.

Em suma, depreende-se que o setor da atividade turística, emprega quase que 200 pessoas na cidade de Araióses com um equilíbrio entre os empregos formais e temporários. Pode-se inferir ainda, que a atividade turística acontece e movimenta emprego em todas as áreas do município, passando pelo seu centro, ilhas e povoados denotando a sua importância para o município que está em vias de expansão da atividade.

Cabe considerar, ainda, que os empregos permanentes mencionados nesta pesquisa referem-se a sua constância, mas não necessariamente a sua formalidade, requerendo estabelecimento de estratégias locais, visando a diminuição de desigualdades e aumento de oportunidades locais.

ÁGUA DOCE DO MARANHÃO

Inventário baseado na oferta turística



CATEGORIA A – INFRAESTRUTURA DE APOIO AO TURISMO



Fonte: Pesquisa de campo, 2019.

Conjunto de atividades, serviços e estrutura física que retratam a vida da população local e serve de apoio ao desenvolvimento da atividade turística relacionados ao sistema educacional, sistema de saúde, sistema de comunicação, abastecimento de água, entre outros elementos.

- A1 – INFORMAÇÕES GERAIS DO MUNICÍPIO
- A2 – MEIOS DE ACESSO AO MUNICÍPIO
- A3 – SISTEMA DE COMUNICAÇÃO
- A4 – SISTEMA DE SEGURANÇA
- A5 – SISTEMA DE SAÚDE
- A6 – SISTEMA EDUCACIONAL
- A7 – OUTROS SERVIÇOS E EQUIPAMENTOS DE APOIO

A1 – INFORMAÇÕES GERAIS DO MUNICÍPIO

1. Apresentação do Município de Água Doce do Maranhão

Endereço: Rua de Nazaré, Centro.

CEP: 65578-000

Telefone: (98) 98815-4889 / 98917-6362

Site eletrônico: www.aguadocedomaranhao.ma.gov.br

Email: prefeitura.aguadoce.ma@gmail.com

Gentílico: Aguadocense

2. Informações Gerais do Município

2.1. Localização do município

Localização: Região Nordeste

Mesorregião: Leste do Maranhense

Microrregião: Baixo Parnaíba Maranhense

Área total do município: 443,267Km² (IBGE, 2017)

População: 12.488 (Estimativa 2018)

População urbana: 27 %

População rural: 73 %

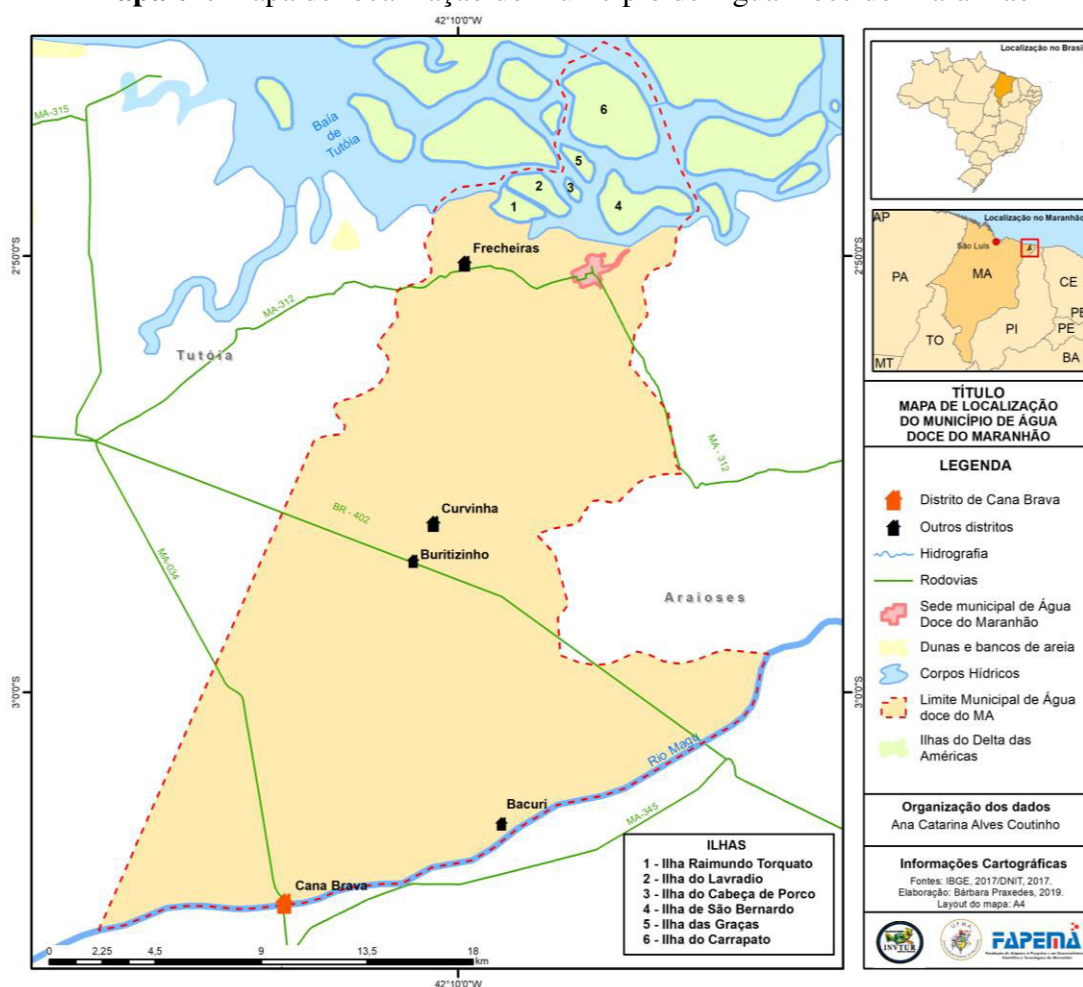
Densidade: 26,13 hab/km²

IDH: 0,529 (PNUD)

Municípios limítrofes: Tutóia, Araióses e Santana do Maranhão.

Distância da capital do estado: 357 km da capital do estado São Luis/MA. De Parnaíba/PI é 109km e de Cana Brava/MA povoado de grande representatividade para o município é 47,6km.

Mapa 01. Mapa de localização do município de Água Doce do Maranhão



Fonte: Dados da pesquisa, 2019.

2.2. Características geográficas e econômicas

Bioma: Cerrado

Clima: Tropical quente

Temperatura: 27,4°C

Temperatura mínima: 26.7°C

Temperatura máxima: 28.2°C

Meses chuvosos: Janeiro até Maio – Pico em Março

Meses de sol: Junho até Dezembro – Pico em Agosto

Principais atividades econômicas: Pesca (com destaque para captura de camarão), Agropecuária (com cultivo de animais, mandioca e cultivo de milho e feijão), agricultura familiar (baixa produtividade com emprego de técnicas, recursos e instrumentos rudimentares), seguridade social e comércio.

2.3. Gestão administrativa

Prefeito: Thalita e Silva Carvalho Dias

Secretarias: Secretaria de educação, secretaria de saúde, secretaria de administração e finanças, secretaria de obras e infraestrutura, secretaria de agricultura, pesca, pecuária e meio ambiente (Departamento de Turismo, Departamento de Cultura), secretaria de assistência social, secretaria de transporte, secretaria de comunicação, Secretaria de esporte e lazer, Secretaria da juventude.

Órgão Municipal de Turismo

Secretaria: Departamento de Turismo

Secretário: Genilson Rodrigues

Email: prefeitura.aguadoce.ma@gmail.com

Telefone: (98) 99203-9265 / 99107-2582

Endereço: Rua 7 de setembro, s/n - Bairro Carioca

2.4. Equipamentos, instalações e serviços públicos

Abastecimento de água

Empresa responsável: CAEMA

Abastecimento de energia

Empresa responsável: CEMAR

Serviços de coleta de lixo e esgoto

Apresenta 1,3% de domicílios com esgotamento sanitário adequado, 30,1% de domicílios urbanos em vias públicas com arborização e 1,7% de domicílios urbanos em vias públicas com urbanização adequada (presença de bueiro, calçada, pavimentação e meio-fio). A disposição final do lixo é feita em aterro sanitário (IBGE, 2017).

2.5. Demanda turística

Número de visitantes: não sabe informar

Alta temporada (meses): Julho a Janeiro

Baixa temporada (meses): Fevereiro a Junho

Ano base: 2018

Atrativos mais visitados

Atrativo 01: Balneário São Raimundo, Cana Brava

Atrativo 02: Carnaúba's Bar, Cana Brava

Atrativo 03: Praia de Barrinha, Ilha do Carrapato

2.6. Histórico e origem do Município

O processo de ocupação do município que hoje é conhecido por Água Doce do Maranhão ocorreu ainda na metade do século XVIII quando alguns pescadores saíam do povoado Barro Duro para pescar nas imediações, sendo a pesca o meio fácil para a sobrevivência da época. Contam os historiadores que certo dia faltou água potável para a tripulação e certo barqueiro convidou alguns amigos para descer da tripulação em busca de água. Na ocasião ouviram canto de alguns pássaros e seguiram na direção dos gorjeios, e logo adentraram no Igarapé chamado “Rio Morto”. No local, após caminharem pelas margens dos manguezais avistaram água farta, clara e cristalina correr abundantemente pelo solo arenoso dessa desconhecida região.

Em direção a nascente provaram e a água e um deles disse: É água doce! Então, deram o nome ao local de Água Doce que foi se espalhando e foi ficando logo comum aos pescadores. Assim, um dos pescadores chamado Pedro Carvalho resolveu fazer um rancho de palha de buritizeiro e logo em seguida foi buscar sua esposa Dona Águida Rosa de Carvalho e seus filhos para ali morarem começando o processo de povoação do local.

O pequeno povoado que começava a se formar se situava dentro dos domínios do município de Araióses e foi rapidamente se estendendo e crescendo com rapidez, tornando-o uma vila. O município se emancipou de Araióses pela Lei Estadual nº 6.197 de 10 de Novembro de 1994, sendo considerado um dos municípios mais jovens da região.

A2 – MEIO DE ACESSO AO MUNICÍPIO

MA- 312

Rodovia estadual que liga a cidade de Tutóia/MA e Araióses/MA.

- De São Luis/MA: BR135 até entroncamento, depois MA034 até chegar a MA 312- [357km]
- De Parnaíba/PI: BR402, MA345, até chegar a MA 312 - [109km]
- De Cana Brava/MA: MA034 - [47,6km]

1. Terminal Rodoviário

Nome da Rodoviária: Terminal rodoviário Cana Brava

Endereço: Rua Novato Paiva, Água Doce.

Funcionamento: O ano inteiro

Estacionamento: Gratuito

Equipamentos e serviços: Lanchonete/bar

Empresas que atuam: Viação Coimbra, Viação Guanabara, Solitur, Boa esperança.

Observação: O povoado Cana Brava fica localizado a 47,6 km da sede do município e possui uma dinâmica social e econômica maior do que a sua sede. Por isso, é o maior povoado da cidade e faz fronteira com o município de Araióses. Neste sentido, é neste povoado que se encontra a rodoviária e outros equipamentos diretamente relacionados com a atividade turística.

Imagem 01. Terminal rodoviário de Água Doce do Maranhão, Povoado Cana Brava.



Fonte: Genilson Rodrigues, 2019.

2. Terminal Aquaviário

Nome da Rodoviária: Cais do Porto de Água Doce

Endereço: Rua do Comércio

Funcionamento: O ano inteiro

Estacionamento: Gratuito

Equipamentos e serviços: Não existe

Empresas que atuam: Pequenas embarcações de pesca e turismo para embarque e desembarque.

Imagem 02. Terminal aquaviário de Água Doce do Maranhão



Fonte: Pesquisa de campo, 2019.

A3 – SISTEMA DE COMUNICAÇÃO

Empresas de telefone que operam na cidade

- TIM
- Oi
- Vivo

1. Empresa Brasileira de Correios e Telégrafos (Correios)

Endereço: Avenida Tito F. Gomes

Telefone: N/I

E-mail: acciaguadoce@correios.com.br

Horário de funcionamento: 08h às 12h e de 14h as 17h.

Serviços prestados: Financeiro e Banco Postal do Banco do Brasil

Observações: No povoado Cana Brava também tem agências de correios que funcionam no mesmo horário

2. Cyber Net lan house

Endereço: Rua de Nazaré, s/n, centro.

Telefone: (98) 3485-1244/ 3485-1269

E-mail: cyber.netlanhouse@hotmail.com

Horário de funcionamento: 08h às 12h e de 14h as 22h.

Serviços prestados: acesso a internet

A4 – SISTEMA DE SEGURANÇA

1. Polícia Militar

Endereço: Rua Nazaré

Telefone: N/I

Serviços especializados: Policiamento preventivo visando manter a segurança do município através de Blitz e rondas.

Secretaria Municipal de Saúde

Secretária: Taline Silva Carvalho Dias / Maria Ellen da Costa Dias

Endereço: Rua Nazaré, 351.

Telefone: (98) 98770-6687

E-mail: carvalhotalite@gmail.com / ellencosta_1@hotmail.com

1. Unidade Básica de Saúde – Água Doce

Endereço: Centro

Serviços especializados: consultas médicas, inalações, injeções, curativos, vacinas, coleta de exames laboratoriais, tratamento odontológico, encaminhamentos para especialidades.

2. Unidade Básica de Saúde - Salgadinho

Endereço: Povoado Salgadinho

Serviços especializados: consultas médicas, inalações, injeções, curativos, vacinas, coleta de exames laboratoriais, tratamento odontológico, encaminhamentos para especialidades.

3. Unidade Básica de Saúde - Freixeiras

Endereço: Povoado Freixeiras

Telefone: (98) 3485-1188

Serviços especializados: consultas médicas, inalações, injeções, curativos, vacinas, coleta de exames laboratoriais, tratamento odontológico, encaminhamentos para especialidades.

4. Unidade Básica de Saúde – Cana Brava

Endereço: Povoado Cana Brava

Telefone: (98) 3485 -1188

Serviços especializados: consultas médicas, inalações, injeções, curativos, vacinas, coleta de exames laboratoriais, tratamento odontológico, encaminhamentos para especialidades.

5. Unidade Básica de Saúde – Coqueiro

Endereço: Povoado Coqueiro

Telefone: (98) 3485 - 1188

Serviços especializados: consultas médicas, inalações, injeções, curativos, vacinas, coleta de exames laboratoriais, tratamento odontológico, encaminhamentos para especialidades.

6. Unidade Básica de Saúde – Curvinha

Endereço: Povoado Curvinha

Serviços especializados: consultas médicas, inalações, injeções, curativos, vacinas, coleta de exames laboratoriais, tratamento odontológico, encaminhamentos para especialidades.

7. APAE de Água Doce do Maranhão

Endereço: Rua São Sebastião, 259, Centro

Telefone: (98) 99912-0677

Serviços especializados: consultas médicas e centro de especialidade.

8. Drogaria São Francisco*

Endereço: Rua Nossa Senhora Nazaré, 211, centro.

Telefone: (98) 3485-1011

Serviços especializados: venda de medicamentos

Quadro 01. Resumo do sistema de saúde

| Infraestrutura da saúde | |
|-------------------------|------------|
| Tipo | Quantidade |
| Posto de saúde | 7 |
| Drogarias/Farmácias | 1 |
| Hospital/maternidade | -- |
| Clínicas | -- |
| TOTAL | 8* |

Fonte: pesquisa de campo, 2019.

* Há mais farmácias no município, mas não houve acesso/disponibilização das informações.

A6 – SISTEMA EDUCACIONAL

Secretaria de Educação

Secretária: Rosaria de Maria e Silva Carvalho Dias

Endereço: Av. Tito Ferreira Gomes, s/n

Telefone: N/I

E-mail: semed.aguadoce.ma@gmail.com

Quadro 02. Número de instituições de ensino*

| Nível | Indicador | Ensino privado | Ensino público | Total |
|---------------------------|------------|----------------|----------------|-------|
| Ensino fundamental | Escolas | 1 | 28 | 28 |
| | Matrículas | - | 4.011 | 4.011 |
| Ensino médio | Escolas | - | 02 | 02 |
| | Matrículas | - | 908 | 908 |
| Ensino superior | Escolas | - | - | - |
| | Matrículas | - | - | - |

Fonte: Pesquisa de campo, 2019.

* Sabe-se que há escolas particulares, mais algumas não quiseram informar e/ou não estavam em funcionamento no período de coleta de dados, por isso, pode não retratar toda a realidade.

1. Agências bancárias

Correspondente bancário – Banco do Brasil

Endereço: Avenida Tito F. Gomes

Telefone: N/I

E-mail: acciaguadoce@correios.com.br

Horário de funcionamento: 08h às 12h e de 14h às 17h.

Serviços prestados: Financeiro e Banco Postal do Banco do Brasil

Observações: No povoado Cana Brava também tem agências de correios que funcionam no mesmo horário

Banco Bradesco

Endereço: Avenida Tito F. Gomes

Telefone: N/I

Serviços prestados: Financeiro

Lotérica

Endereço: Rua Nossa Senhora do Carmo

Telefone: N/I

E-mail: acciaguadoce@correios.com.br

Horário de funcionamento: 08h às 12h e de 14h às 17h. Abre aos sábados até 12h.

Serviços prestados: Financeiro (apostas, pagamentos, saques de bancos conveniados)

2. Compras especiais

L&L Variedades

Endereço: Ave. Tito Ferreira Gomes, centro.

Telefone: N/I

Serviços prestados: objetos de decoração, acessórios, utilidades para o lar,

Horário de funcionamento: 08h às 17h30min (o ano inteiro)

Forma de pagamento: Dinheiro

CATEGORIA B – SERVIÇOS E EQUIPAMENTOS TURÍSTICOS





Fonte: pesquisa de campo, 2019.


Conjunto de serviços e instalações que são indispensáveis para a prática do turismo. Nele estão contidos os serviços de hospedagem, alimentação, agenciamento, equipamentos de lazer, entre outros.

- B1 – SERVIÇOS E EQUIPAMENTOS DE HOSPEDAGEM
- B2 – SERVIÇOS E EQUIPAMENTOS DE ALIMENTOS E BEBIDAS
- B3 – SERVIÇOS E EQUIPAMENTOS DE AGÊNCIAS DE TURISMO
- B4 – SERVIÇOS E EQUIPAMENTOS DE TRANSPORTE TURÍSTICO
- B5 – SERVIÇOS E EQUIPAMENTOS PARA EVENTOS
- B6 – SERVIÇOS E EQUIPAMENTOS DE LAZER
- B7 – SERVIÇOS DE GUIAMENTO E CONDUÇÃO TURÍSTICA

B1 – SERVIÇOS E EQUIPAMENTOS DE HOSPEDAGEM

Quadro 03. Equipamentos de hospedagem

| Nome | Endereço | Contato | Qt. UH | Qt. de leitos | Serviços e facilidades | Acessibilidade |
|--|-------------------------------------|--|--------|---------------|---|----------------|
| <p>Pousada Coração do Delta</p>  | Rua do Comércio – Centro | (98) 98835-6397 | 10 | 20 | <ul style="list-style-type: none"> - Café da manhã - Internet - TV com canal por assinatura - Ar-condicionado - Frigobar - Troca diária de roupa de cama e de banho | Não possui |
| <p>Pousada Rio Magu</p>  | Balneário Bica do Yoyô – Cana Brava | (98) 98877-0587 cleidecarvalho819@gmail.com | 28 | 68 | <ul style="list-style-type: none"> - Café da manhã - Internet - Ar-condicionado - Frigobar - Troca diária de roupa de cama e de banho - Estacionamento (capacidade para 10 carros e 1 ônibus) | Não possui |

| | | | | | | |
|---|--------------------------|-----------------|----|----|--|------------|
| Pousada Central | Rua do Comércio – Centro | (98) 98751-1883 | 10 | 23 | - Café da manhã - Internet - Ar-condicionado | Não possui |
| Pousada Beira Rio  | Cana Brava | (98) 99120-1074 | 12 | 24 | - Internet - TV com canal por assinatura - Ar-condicionado - Frigobar - Estacionamento | Não possui |

Fonte: Pesquisa de campo, 2019.


Quadro 04. Números do setor de hospedagem

| Tipo | Quantidade |
|-----------------------------|------------|
| Hotel | - |
| Pousada | 4 |
| Motel | - |
| Unidade Habitacional | 60 |
| Leitos | 135 |

Fonte: pesquisa de campo, 2019.

B2 – SERVIÇOS E EQUIPAMENTOS DE ALIMENTOS E BEBIDAS

Quadro 05. Equipamentos de alimentos e bebidas

| Nome | Endereço | Contato | Capacidade | Horário de funcionamento | Gastronomia e serviços | Acessibilidade |
|---|--|-----------------|---------------------|--------------------------|---|----------------|
| <p align="center">Restaurante do Louro</p>  | Travessa São José – Centro | (98) 99997-5591 | 10 pessoas sentadas | 07h às 20h | <ul style="list-style-type: none"> - Almoço - Prato Feito - Jantar - Sopa - Bebidas - Pequena mercearia | Não possui |
| <p align="center">Restaurante Tempero da Nana</p> | Av. Pref. Tito Ferreira Gomes – Bairro Carioca | (98) 988485043 | 30 pessoas sentadas | 07h às 20h | <ul style="list-style-type: none"> - Almoço - Prato Feito - Jantar - Sopa - Bebidas | Não possui |
| <p align="center">Distribuidora Confiança</p> | Rua do Comércio, s/n – Centro | (98) 99982-8366 | 15 pessoas sentadas | 9h às 22h | <ul style="list-style-type: none"> - Bebidas - Petiscos - Água | Não possui |

| | | | | | | |
|---|--|-----------------------------------|------------|-----------------------------------|---|------------|
| Panificadora São José | Praça Nossa Senhora do Carmo - Centro | (98) 99111-7090 | N/I | 7h às 19h | - Salgados - Pães - Bolos - Sucos, - Refrigerante, - Laticínios | Não possui |
| Gullas Lanches | Av. Pref. Tito Ferreira Gomes – Bairro Carioca | (98) 99108-2270 | N/I | 6h30min às 12h 14h30min às 21h | - Salgados - Bolos - Sucos, - Refrigerante, - Laticínios | Não possui |
| Pizzaria Cearense | Rua Nonato Paiva – Cana Brava | (98) 99195-6859 (98) 3478-6186 | N/I | 17h às 22h | - Pizza - Churrasco - Pastéis - Lanches em geral - Sucos - Refrigerante | Não possui |
| Restaurante, Bar e Lanchonete Ki Delícia | Povoado São Raimundo – Cana Brava | (98) 99201-6505 | 50 pessoas | 7h30min às 22h | - Almoço - Prato Feito - Churrasco - Crepes - Petiscos - Bebidas - Local para banho | Não possui |

| | | | | | | |
|----------------------------|---------------------------------|-----------------|---------------------|------------|--|------------|
| Santos Churrascaria | Av. Manoel Pereira – Cana Brava | (98) 99120-1074 | 44 pessoas sentadas | 10h às 16h | - Churrasco - Refeições - Almoço - Bebidas destiladas - | Não possui |
| Bar do Bocão | Rua Neide Costa – Cana Brava | (98) 3478-6186 | N/I | 08h às 22h | - Petiscos - cervejas - Destilados - refrigerantes - Jogos | Não possui |

Fonte: Pesquisa de campo, 2019.

N/I = Não sabe informar.

Quadro 06. Número de equipamentos de alimentos e bebidas

| Tipo | Quantidade |
|---------------------------------------|-------------------|
| Restaurante/churrascaria | 3 |
| Sorveteria | - |
| Lanchonete | 3 |
| Bar | 2 |
| Panificadora/padaria | 1 |
| TOTAL | 9 |
| Capacidade de pessoas sentadas | + de 105 |

Fonte: pesquisa de campo, 2019.

B3 – SERVIÇOS E EQUIPAMENTOS DE AGÊNCIAS DE TURISMO

O município não dispõe de serviços de agenciamento organizado para servir a atividade turística

B4 – SERVIÇOS E EQUIPAMENTOS DE TRANSPORTE TURÍSTICO

1. Transporte terrestre

O transporte terrestre dentro do município ocorre por duas formas. A primeira refere-se a empresa de ônibus regular situadas no terminal rodoviário em Cana Brava (Viação Coimbra, Viação Guanabara, Solitur, Boa esperança) e também por meio de empresas de Moto Taxi que são facilmente encontradas tanto no Povoado Cana Brava quanto na sede da cidade.

2. Transporte aquático

Por sua vez, também há o transporte aquático por meio das várias ilhas que banham a região. Neste percurso, as embarcações são tanto para transporte de passageiros para fins turísticos (devidamente agendado) quanto para a pesca. Às vezes, a mesma embarcação serve para as duas finalidades. Para este trajeto tem-se as seguintes embarcações:

- Proprietário/empresa: Bem Barco

- Telefone: (98) 98811-9011

- Proprietário/empresa: Iranildo

- Telefone: (98) 98802-8826

- Proprietário/empresa: Iscobar

- Telefone: (98) 99968-7075

B5 – SERVIÇOS E EQUIPAMENTOS PARA EVENTOS

1. ED Decorações

Endereço: Travessa 1º de Maio, Centro.

Telefone: (98) 98732-7945

Horário de funcionamento: N/I

Serviços prestados: artigos para decoração de festas, planejamento de eventos, serviço de *Buffet*, locação de tendas, estandes e brinquedos, etc.

Ponto de referência: Próximo a casa Lotérica.

2. Carioca Clube

Endereço: Rua da Estrela, Carioca

Telefone: (98) 3485-1021/ 99124-7520

Horário de funcionamento: Somente em períodos festivos da cidade, principalmente em Maio, Setembro e Dezembro

Serviços prestados: aluguel de espaço para eventos

3. Câmara Municipal de Vereadores

Endereço: Rua primeiro de Maio, 101 - Centro

Telefone: (98) 3485-1015

Serviços prestados: espaço para eventos com capacidade para 50 pessoas.

4. C.E.E.F.M. Mariana Pereira Cardoso

Endereço: Rua São Cristóvão, Centro.

Telefone: N/I

Serviços prestados: espaço para eventos com capacidade para 200 pessoas no pátio.

5. Ginásio Esportivo Governador João Alberto

Endereço: Rua do Comércio, s/n - Centro

Telefone: (98) 98750-9367

Serviços prestados: espaço para eventos com capacidade para 300 pessoas.

6. Clube cultural 7 de Setembro

Endereço: Praça Nossa Senhora do Carmo, Centro.

Telefone: N/I

Serviços prestados: Aluguel de espaços para eventos privados com capacidade para 800 pessoas.

Ponto de referência: Praça Nossa Senhora do Carmo.

7. Balneário Bica do Yoyô

Endereço: Rua Neide Costa, s/n.

Telefone: (98) 98877-0587

E-mail: cleidecarvalho819@gmail.com

Serviços prestados: Aluguel de espaços para eventos privados

8. Balneário Lagoa do Jacaré

Endereço: Povoado Santa Maria.

Telefone: (98) 99191-5509

Serviços prestados: Aluguel de espaços para eventos privados, banho no rio, serviço de refeição, etc.

1. Praça Nossa Senhora do Carmo

Endereço: Rua do Comércio

Monumento: Cruz

Facilidades: Área de exposição coberta, iluminação noturna, espaço para shows e festas.

Observações: A praça fica situada em frente a igreja católica no centro da cidade e há bancos para assistir televisão em praça pública.

Informações: Responsável - prefeitura

Imagem 03. Praça Nossa Senhora do Carmo



Fonte: Pesquisa de campo, 2019.

2. Praça de Cana Brava

Endereço: Centro de Cana Brava

Facilidades: Área de exposição coberta, iluminação noturna, espaço para shows e festas, palco para eventos.

Observações: Ao lado da rodoviária

Informações: Responsável - prefeitura

Imagem 04. Praça de Cana Brava



Fonte: Genilson Rodrigues, 2019.

3. Balneário Jacaré

Endereço: Povoado Santa Maria

Responsável: Edilson

Telefone: (98) 99191-5509

Facilidades: Espaço para banho, estrutura de descanso, serviço de alimentos e bebidas, aluguel de espaço para eventos.

Gastronomia e Serviços: galinha caipira, tambaqui, churrasco, camarão, batata frita, crepes e bebidas.

Observações: Funciona das 8h as 18h e tem capacidade para mais de 60 pessoas.

Imagem 05 e 06 . Balneário Jacaré



Fonte: Pesquisa de campo, 2019.

4. Balneário Riba Beleza

Endereço: Povoado Santa Maria

Responsável: José de Ribamar

Telefone: (98) 99103-4306

Facilidades: Espaço para banho, estrutura de descanso, serviço de alimentos e bebidas, aluguel de espaço para eventos.

Gastronomia e Serviços: Peixes, sanduíches, galinha caipira, cerveja, refrigerantes, etc.

Observações: Funciona das 8h as 20h e tem capacidade para mais de 60 pessoas.

Estacionamento com capacidade para mais de 20 automóveis.

Imagem 07 e 08. Balneário Riba Beleza



Fonte: Pesquisa de campo, 2019.

5. Balneário Bica do Yoyô

Endereço: Rua Neide Costa, s/n.

Responsável: Deufeiro

Telefone: (98) 99208-0402

Facilidades: Espaço para banho, estrutura de descanso, serviço de alimentos e bebidas, aluguel de espaço para eventos. Espaço de estacionamento gratuito com capacidade para mais de 30 automóveis.

Gastronomia e Serviços: Panelada, camarão, galinha caipira, batata frita, etc.

Observações: Funciona das 8h as 22h e tem capacidade para mais de 80 pessoas sentadas.

Imagem 09 e 10. Balneário Bica do Yoyô



Fonte: Pesquisa de campo, 2019.

6. Balneário e Lanchonete Ki Delícia

Endereço: Povoado São Raimundo

Responsável: Maria Dolores Oliveira

Telefone: (98) 99145-1496

Facilidades: Espaço para banho, serviço de alimentos e bebidas, aluguel de espaço para eventos. Espaço de estacionamento gratuito com capacidade para mais de 10 automóveis.

Gastronomia e Serviços: Pizzaria, sanduíche, camarão, churrasco, frango assado, cerveja, crepe, sobremesa, sucos, etc.

Observações: Funciona das 8h as 19h.

Imagem 11 e 12. Balneário e Lanchonete Ki Delícia



Fonte: Pesquisa de campo, 2019.

7. Churrascaria Delta das Pedras

Endereço: Povoado Pedras

Responsável: José Gentil Cardoso (Beto)

Telefone: (98) 99145-1496 / 98906-8870 / 98905-1282

Rede social: Facebook – Churrascaria Delta das Pedras

Facilidades: O espaço possui uma quadra de vôlei, um local para banho coberto, serviço de alimentos e bebidas. Espaço de estacionamento gratuito com capacidade para mais de 20 automóveis.

Gastronomia e Serviços: galinha caipira, peixe, camarão, carne, churrasco, crepe, bebidas, etc.

Observações: Funciona das 7h as 18h nos finais de semana com capacidade para 60 pessoas. O local tem como nome “churrascaria”, mas funciona como um pequeno balneário com estrutura semelhante aos demais balneários da região, com um pequeno diferencial de infraestrutura física.

Imagem 13 e 14. Balneário Delta das Pedras



Fonte: Pesquisa de campo, 2019.

Imagem 15 e 16. Balneário Delta das Pedras



Fonte: Delta das Pedras, 2017.

CATEGORIA C – ATRATIVOS TURÍSTICOS



Fonte: Pesquisa de campo, 2019.

Atrativos diretamente relacionados com o motivo de deslocamento de pessoas para conhecer a localidade baseado em objetos, equipamentos, pessoas, fenômenos e manifestações. Deste modo, a categoria atrativos turísticos está dividida entre:

- C1 – ATRATIVOS NATURAIS
- C2 – ATRATIVOS CULTURAIS
- C3 – ATIVIDADES ECONÔMICAS
- C4 – EVENTOS PROGRAMADOS

C1 – ATRATIVOS NATURAIS

O município também faz parte de uma Área de Proteção Ambiental (APA) denominada Delta do Parnaíba. O Delta é um fenômeno raro da natureza, sendo o único na América Latina e se assemelha a uma mão aberta onde os dedos representam várias ilhas que se ramificam e divide o rio em 5 bocas e formam um grandioso santuário ecológico que desemboca no Mar.

Assim, florestas de manguezais, matas ciliares, água doce e água salgada, praias, rios, igarapés, dunas, lagoas, ilhas, restingas, matas, povoados ribeirinhos, carnaubais e fauna fazem parte das belezas naturais deste delta que compreende uma região de 2.700 km², distribuída de forma retângula, tem 90 km de base, dos quais 65% pertencem ao Maranhão e 35% do Piauí.

A APA Delta do Parnaíba é administrada pelo ICMBio, e foi criada pelo decreto s/n 28 de Janeiro de 1996, por solicitação de um grupo de ambientalistas para preservação da área. É uma área importante por possui mais de 75 ilhas e ser santuário de reprodução de diversas espécies, além da proteção para a reprodução do peixe-boi marinho. Compreende, assim, 10 municípios dentre eles Água Doce do Maranhão em conjunto com Tutóia, Paulino Neves, Araióses, Parnaíba, Luís Correia, Ilha Grande, Cajueiro da Praia, Chaval, e Barroquinha.

Deste modo, compreende as belezas naturais de Água Doce do Maranhão como integrante deste fenômeno raro da natureza denominado delta, através da formação de rios, ilhas e praias. Estes dois últimos fazem parte da APA Delta do Parnaíba e aquele primeiro uma beleza a parte. Assim, divide-se em dois tipos de recursos naturais: os rios e as ilhas, uma vez que estas também contemplam as praias.

1. RIO MAGU

O principal rio da região é o Magu que nasce no município de Santana do Maranhão passando pelo município de Água Doce do Maranhão desembocando no rio Santa Rosa (que é afluente do rio Parnaíba). O termo Magu é oriundo de palavra indígena que significa magia, encanto, luz, algo reluzente. Os índios que habitavam nestas terras (Índio Arayos – ramificação dos Temembés) assim denominavam por sua característica de águas transparentes, uma vez que conseguiam ver os peixes, a areia branca e o próprio reflexo do índio. Esta característica permanece até hoje onde é possível avistar suas águas cristalinas, só modificando em períodos chuvosos quando há mescla da barragem das encostas com a água cristalina.

O rio Magu foi no seu passado uma das principais vias de transporte dos moradores da região que faziam comércio com outras localidades. Há que se considerar ainda sua importância para a manutenção da vida das localidades ribeirinhas. Entretanto, para fins deste trabalho deve-se destacar o seu potencial turístico e também de desenvolvimento local para a comunidade, como um espaço de lazer e entretenimento.

No município há vários balneários que fazem uso do rio Magu como principal recurso para geração de renda, aproveitamento dos momentos de lazer e espaços de entretenimento, são eles:

- Balneário jacaré
- Balneário Riba Beleza
- Balneário Bica do Yoyô
- Balneário e lanchonete Ki-Delícia
- Churrascaria Delta das Pedras

Estes balneários ficam localizados, em sua grande maioria, no povoado Cana Brava. O Rio também exerce uma importante função também na divisão territorial, uma vez que o povoado faz divisa com o município de Araióses, sendo ele a demarcação da divisão política administrativa. Assim, os estabelecimentos que estão em determinado lado do rio pertencem a Água Doce do Maranhão e os que estão situados na outra margem pertencem a Araióses.

Imagem 18 e 19. Rio Magu



Fonte: Pesquisa de campo, 2019.

É importante citar que os responsáveis por estes balneários residem, em sua grande maioria, próximo do local do banho em conjunto com sua família. Assim, são empreendimentos familiares que passaram a utilizar o rio como recurso natural e por isto, podem encontrar seus proprietários em uma residência anterior ao local para banho, não necessitando em muitos casos reservas ou aviso prévio (com exceção de grupos maiores) independente do dia ou horário em que deseje banhar-se. Os proprietários possuem outra fonte de renda além do balneário, associando em muitos casos a agricultura, ao comércio em outro setor da cidade, a pesca, alguns estudam em municípios vizinhos e nos finais de semana utilizam o rio como fonte de renda. Deste modo, o balneário torna-se um recurso que agrega as atividades familiares do município, não gerando nenhum custo fixo mensal as famílias, uma vez que há o rio com seu curso natural e há uma pequena estrutura já preparada para receber.

2. ILHAS E PRAIAS DO DELTA DAS AMÉRICAS - ÁGUA DOCE DO MARANHÃO

Das 73 ilhas e ilhotas que formam o Delta do Rio Parnaíba, 6 pertencem ao município de Água Doce do Maranhão. O seu acesso é feito por pequenas embarcações que saem do cais de Água Doce do Maranhão e das suas cidades vizinhas Tutóia, Araióses e Parnaíba/PI. Sua saída depende das variações da maré e do tipo de embarcação. Assim, quanto maior for as embarcações, maior deverá ser a profundidade do rio para transito delas. No entanto, as embarcações que saem do município são do tipo Biana, rabeta e voadeiras de rápido trajeto. As ilhas de Água Doce do Maranhão são:

Ilhas de Água Doce do Maranhão:

- Ilha do Carrapato
- Ilha de São Bernardo
- Ilha das Graças
- Ilha do Cabeça de Porco
- Ilha do Lavradio
- Ilha Raimundo Toquarto

Estas ilhas possuem características de preservação, conseqüentemente pouca ocupação humana e habitat de várias belezas naturais. A principal ilha do município é a Ilha do Carrapato e a segunda mais importante é a de São Bernardo. Nestas ilhas há naturalmente a existência de praias ao longo do seu percurso, sendo elas:

Praias de Água Doce do Maranhão:

- Praia de Barrinha
- Praia do Carrapatinho
- Praia do Papagaio


É importante considerar que as praias pertencentes as ilhas dos município não possuem serviços e/ou estrutura para o turismo. Entretanto, possui, geralmente, uma vila de pescadores e caso seja feita uma solicitação com antecedência é possível se deliciar a base de pescados e frutos do mar frescos, descansar nas redes embaixo das árvores e conhecer um pouco da cultura local. Seus costumes ainda são rudimentares e vivem basicamente da pesca e da pequena agricultura de subsistência.

2.1. ILHA DO CARRAPATO

A ilha do carrapato é uma das maiores ilhas pertencentes ao município e lá ficam as praias de Barrinha, praia do Carrapatinho e a Praia do Papagaio. Nestas praias residem pescadores e formam uma vila de pescadores.

A Praia de Barrinha fica situada à 1h 20min do cais de Água Doce, sendo considerada a mais importante do município. Na vila moram mais de 20 famílias e possui escola comunitária para crianças. A renda desta vila é oriunda da pesca e seu modo de vida rudimentar. A captura de caranguejos, peixes e outros frutos do mar, são repassados para um atravessador onde é vendido em mercados maiores como na cidade de Fortaleza/CE e/ou São Luis/MA e por isto é comum durante o trajeto a circulação de barcos e seus pescadores.

Imagem 20. Praia de Barrinha/Ilha do Carrapato



Fonte: Pesquisa de campo, 2019

Imagem 21. Praia de Barrinha/Ilha do Carrapato



Fonte: Pesquisa de campo, 2019.

A praia do Carrapatinho, localizada na mesma ilha e distante 40 minutos do cais de Água Doce, possui uma pequena faixa de areia com cerca de 500 metros de extensão. Não possui nenhum tipo de infraestrutura, entretanto, preserva traços naturais e conserva a natureza.

A praia do papagaio, por sua vez, fica distante 45 minutos do cais de Água Doce e seu acesso também é feito por meio de embarcações. No local é possível encontrar pescadores do vilarejo, nascido na ilha, que residem com toda sua família e podem oferecer refeições típicas da região: caranguejada, peixada, peixe na brasa, etc. regado de muito amor e simplicidade.

Imagem 22. Praia do Carrapatinho/Ilha do Carrapato



Fonte: Pesquisa de campo, 2019.

2.2. ILHA DE SÃO BERNARDO

A ilha de São Bernardo fica localizada a 30min do Cais de Água Doce e tem uma praia com o mesmo nome. Assim como as demais, há uma vila de pescadores. Logo no início da vila é possível avistar uma pequena barraca para a manutenção da pesca realizada. Entretanto, a peculiaridade da ilha é que sua área de visitação é restrita numa extensão de aproximadamente 300 metros, visto que há uma propriedade particular na área preservada pelos ocupantes. Lá tem uma moradia dos seus proprietários e uma capela que representam uma atração turística por sua beleza rústica, mas que sua visitação é permitida mediante autorização dos proprietários.

Imagem 23. Praia do São Bernardo/ Ilha de São Bernardo



Fonte: Pesquisa de campo, 2019.

1.FESTEJOS RELIGIOSOS

- **IGREJA MATRIZ NOSSA SENHORA DO CARMO**

A igreja católica Nossa Senhora do Carmo fica localizada na sede do município e também é padroeira da cidade. Sua construção remota ao período de aproximadamente 1945 e suas celebrações ocorrem no mês de Dezembro, ocorrendo festividades que duram 10 dias, iniciando em meados do dia 20 até o dia 30 com procissões, missas, batizados, leilões e outras atividades. Em frente a igreja foi construída uma praça onde é palco de suas celebrações. Sua atratividade está tanto na construção física do espaço remontando a um período histórico e de formação do município, como tanto da fé dos seus religiosos.

Imagem 24. Igreja Matriz Nossa Senhora do Carmo



Fonte: Pesquisa de campo, 2019.

- **IGREJA DE SANTO ANTÔNIO – POVOADO CANA BRAVA**

Localizada no Povoado Cana Brava, tem em média 40 anos de existência e foi construída por iniciativa do proprietário da terra o Sr. João Alves Fontenele com o apoio de um pároco e líder religioso o Padre Flávio de Sousa Barros. Suas celebrações ocorrem no mês de junho com muita festividade, missas, procissões, entre outras atividades que movimentam o povoado e regiões vizinhas.

2. GRUPOS FOLCLÓRICOS E DANÇAS TÍPICAS

- **BUMBA-MEU-BOI MIMOSO**

A celebração do Bumba-meu-boi é uma tradição que se mantém desde o século 18 em todo o estado do Maranhão. O enredo conta a história de Pai Francisco, um escravo que, para saciar o desejo de sua esposa grávida por uma língua de boi, mata o gado de estimação do senhor da fazenda. Assim, o boi volta à vida e a comunidade festeja. Essa história retrata o período colonial por meio das relações sociais e econômicas vigentes, onde o gado, assim como em muitas realidades do interior do estado era a principal fonte de renda e conseqüentemente de poder, e se apoiava em um regime de escravidão.

O ritmo desta celebração é composto por um misto de vários ritmos, sendo ora simples e choroso, e ora buliçosa, animada e ora cômica ou satírica.

Em Água Doce do Maranhão há um grupo cultural que desenvolve a dança promovida pelo Centro de cultura. O grupo é composto por aproximadamente 80 pessoas que representam a história. Para além da dança e sua representação histórica, os dançarinos, músicos e ritimistas encenam danças abordando temas característicos daquela região, como a história da cidade e a vitória régia.

- **DANÇA DO CAROÇO**

Com roupas simples e livres, os componentes dançam isolados formando uma roda ou cordão. As mulheres trajam-se com vestidos de corpo baixo, na cor branca, com gola redonda e manga com quatro folhos pequenos do mesmo tecido da saia, que deve ser estampada, franzida e curta. Atualmente, a dança do caroço é mais conhecida na região do Delta. A origem do caroço é vaga, alguns dizem ter surgido com origens africanas e trazidas pelos escravos que já seguiam a tradição dos seus antepassados. Outros afirmam ser de origem indígena da tribo Tremembés que habitou a região.

Os brincantes são orientados por um líder, geralmente a melhor cantora e dançarina, conhecida como rainha do caroço. O som é retirado de quatro caixas (tambores) e uma cabaça envolta em sementes de Ave-Maria e de Pau-Brasil.

Há em Água Doce do Maranhão vários grupos que promovem a dança: no Povoado Cana Brava, na sede da cidade e no Povoado Freixeiras. A tradição é percorrer um caminho na cidade até o local do festejo, que costuma ser nas igrejas, carregando um mastro nos ombros, passando pelos comércios e residências onde colocam o mastro no chão e esperam a oferta, sempre tocando e dançando. Ao chegar na porta da igreja, firmam o mastro e a festa continua com todos os participantes. Toda a celebração dura em média 2 horas.

1. PESCADORES, PEIXES E FRUTOS DO MAR

Considerando a extensão de águas doces e salgadas no município de Água Doce do Maranhão, os pescadores se utilizam desta riqueza na região e frequentemente se lançam nos rios e mares em busca de alimento. É comum nos passeios de barcos, avistar pescadores na captura de peixes e frutos do mar.

O principal pescado da região é o peixe e o caranguejo, mas também há camarão. Os que capturam caranguejos são denominados “catadores de caranguejos” e eles diferentemente dos pescadores, se lançam nos manguezais, precisam se revestir da lama do mangue evitando ser picado pelos insetos da região e tem que lançar a mão dentro do mangue para a captura do caranguejo. A região é muito abundante desta espécie e facilmente enche-se sua embarcação.

A pesca na região ainda é artesanal, através de pequenas embarcações e pescadores que saem sem horário previsto de retorno em busca do sustento familiar. Muitos deles saem sozinhos, com alguns suprimentos no horário da maré e voltam na esperança de um barco cheio. A escoação tanto dos caranguejos como dos peixes são vendidos a atravessadores que levam para as grandes capitais como Fortaleza/CE e São Luis/MA.

Esta produção reflete sobremaneira na culinária da região e na movimentação econômica, embora pouco expressiva, considerando o pequeno retorno para as comunidades uma vez que há os atravessadores. Eles se organizam em forma de associações, onde em cada povoado é possível encontrar vila de pescadores organizados em associações.

Imagem 25. Pescadores no Delta, Água Doce do Maranhão.



Fonte: Pesquisa de campo, 2019

Entretanto, há duas fazendas que produzem camarão em quantidade mais expressiva e vendem para um mercado específico. São elas:

- Fazenda macaco – Propriedade Rural Particular

Na fazenda é desenvolvida a atividade de aquicultura com viveiros de camarão rosa que são comercializados na região. Cada despesca dura em média 45 dias e produz aproximadamente 400kg de camarão. O acesso a propriedade é em menos de 1km do centro de Água Doce.

- Maricultura Freixeiras Indústria e Comércio Ltda

O empreendimento produz cerca de 7000kg de Camarão por semana e toda sua produção é escoada para São Luis, para um único cliente do gênero alimentício. O empreendimento também serve de fonte de pesquisa para estudantes e pode ser realizadas visitas no local.

Endereço: MA312, s/n, Freixeiras, Água Doce do Maranhão

Proprietário: Claudio Henrique

C4 – EVENTOS PROGRAMADOS

1. Emancipação Política

No dia 30 de Dezembro comemora-se a emancipação política de Água Doce do Maranhão e ocorre na sede da cidade com festividades públicas promovidas pela prefeitura na cidade. Todos os moradores se envolvem nas diversas atividades que são promovidas como canoa, vela, ciclismo, corridas, etc.

2. Carnaval

Realizado no período de Fevereiro ou março de cada ano, a praça Nossa Senhora do Carmo e o cais da cidade se tornam palco de várias atrações e aglomerações de pequenos blocos. Há blocos organizados e bandas de forró regionais e nacionais que animam a cidade. Outra brincadeira característica do carnaval é o famoso mela-mela, preferido da turma jovem onde todos saem sujos de diversas formas na cidade e aqueles que vão curtir também são melados. Tudo isto se torna uma grande brincadeira.

4. Festa da Padroeira de Nossa Senhora do Carmo

O festejo de Nossa Senhora do Carmo ocorre no mês de Dezembro de cada ano é a celebração mais comemorada no município uma vez que congrega festividades relacionadas a igreja e também eventos sociais. Neste período há missas, procissões, leilões, show com atrações na praça de eventos, entre outras atividades. Como coincide em ser em período de férias escolares, muitos dos nascidos na região retornam para o reencontro familiar e também para o festejo local. É o período que muitas famílias escolhem batizar seus filhos, para leiloar materiais e produtos doados pelos fiéis e com isto realizar a manutenção das reformas necessárias a igreja.

5. Festa junina

Tradicionalmente realizada no mês de junho até meados do mês de Julho, a festa acontece em vários pontos da cidade, mas principalmente na praça Nossa Senhora do Carmo e na Praça de Cana Brava. Nestes locais há organizações de arraiais com atrações locais e também de cidades vizinhas, entre elas: o bumba-meu-boi, quadrilhas, dança portuguesa, dança do carço e bandas de forró regionais. É um período onde a cultura nordestina, de maneira geral, se destaca com o período chuvoso e a colheita de vários produtos da terra. É o período onde se enche os rios, a mesa se torna farta e a cultura se apresenta.

Quadro 07. Eventos permanentes

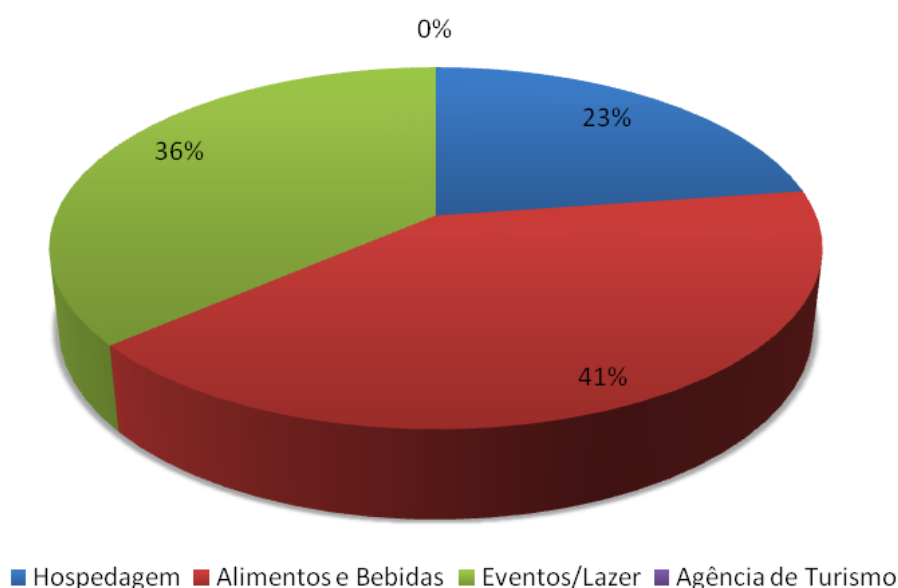
| Nome do evento | Tipo de evento | Período | Realização |
|---------------------------------|-----------------------|-----------------|---------------------------------|
| Emancipação política | Comemorativo | Dezembro | Prefeitura |
| Carnaval | Comemorativo | Fevereiro/Março | Prefeitura e entidades privadas |
| Festa de Nossa Senhora do Carmo | Religioso | Dezembro | Prefeitura e Igreja matriz |
| Festa Junina | Cultural | Junho/Julho | Prefeitura |

Fonte: Pesquisa de campo, 2019.

EMPREENDIMENTOS QUE ATUAM NO TURISMO

O gráfico 01, apresenta os empreendimentos que atuam no setor do turismo no município de Água Doce do Maranhão. Destacam-se os empreendimentos do setor de alimentos e bebidas por saber que não atendem especificamente a demanda dos turistas, mas também dos moradores locais e vizinhos.

Gráfico 01. Empresas que atuam no setor turístico em Água Doce do Maranhão



Fonte: Pesquisa de campo, 2019.

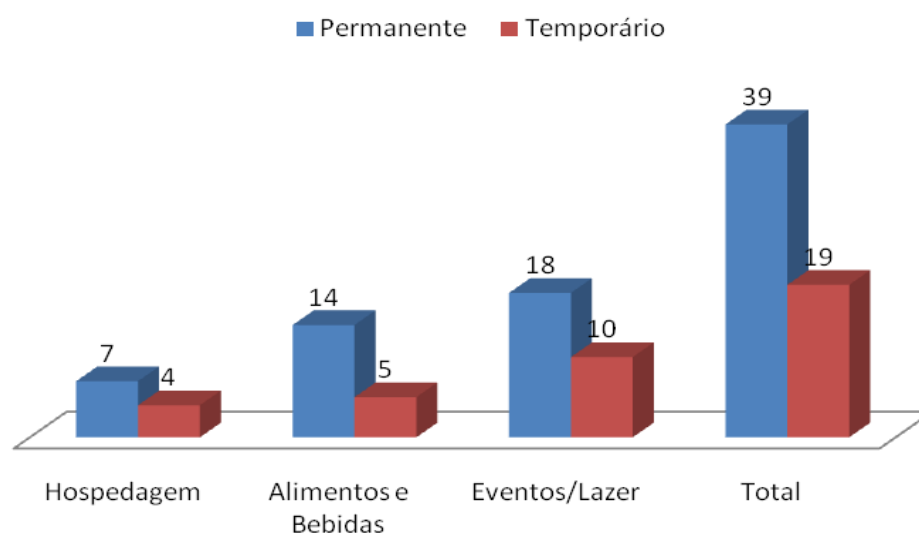
A maioria destes empreendimentos fica localizada no Povoado em cana Brava e em segundo lugar na sede da cidade. Há um destaque também para as empresas de eventos e equipamentos de lazer e entretenimento que também ganham notoriedade na economia do município, representando 36% dos empreendimentos que atuam no turismo. Estes dados revelam a aptidão que o município oferece do ponto de vista para o desenvolvimento do turismo.

É importante considerar que devem existir outros empreendimentos, porém foram selecionados aqueles que estão aptos na atual conjuntura a receber grupos de turistas.

NÚMERO DE EMPREGOS GERADOS PELO SETOR TURÍSTICO

O gráfico 02 aponta a quantidade de pessoas que são empregadas na atividade turística por segmento, considerando tanto os empregos permanentes quanto os temporários.

Gráfico 02. Número de empregos gerados pelo setor turístico em Água Doce do Maranhão



Fonte: Pesquisa de campo, 2019.

Apesar de o município ter uma localização geográfica privilegiada por banhar-se do rio e de mar e fazer parte do Delta das Américas, a atividade turística não é devidamente utilizada como fonte de geração de riquezas para o município. Entretanto, deve-se considerar que os poucos empreendimentos que atuam no turismo (gráfico 01), empregam um total de 58 mãos de obra no município², sendo que o mais representativo é o setor de eventos e os equipamentos de lazer e entretenimento que emprega o total de 28 mãos de obra. Estes estabelecimentos compreendem os balneários e empresas de eventos que conforme consta no inventário tem relevância sobremaneira no povoado Cana Brava. Apesar destes estabelecimentos também fornecerem alimentos, para fins desta catalogação, foi considerado apenas como equipamentos de lazer ou eventos, por ser sua finalidade prioritária. Deste modo, entende-se que em conjunto o setor de alimentos e bebidas e os equipamentos de eventos e lazer, representam o total de 47 mãos de obra gerada no município.

² É importante considerar que não foram todos os estabelecimentos que informaram a quantidade de funcionários.


Cabe considerar, ainda, que os empregos permanentes mencionados nesta pesquisa referem-se a sua constância, mas não necessariamente a sua formalidade, requerendo estabelecimento de estratégias locais, visando a diminuição de desigualdades e aumento de oportunidades locais.

MAGALHÃES DE ALMEIDA

Inventário baseado na oferta turística



CATEGORIA A – INFRAESTRUTURA DE APOIO AO TURISMO



Fonte: Pesquisa de campo, 2019.

Conjunto de atividades, serviços e estrutura física que retratam a vida da população local e serve de apoio ao desenvolvimento da atividade turística relacionados ao sistema educacional, sistema de saúde, sistema de comunicação, abastecimento de água, entre outros elementos.

- A1 – INFORMAÇÕES GERAIS DO MUNICÍPIO
- A2 – MEIOS DE ACESSO AO MUNICÍPIO
- A3 – SISTEMA DE COMUNICAÇÃO
- A4 – SISTEMA DE SEGURANÇA
- A5 – SISTEMA DE SAÚDE
- A6 – SISTEMA EDUCACIONAL
- A7 – OUTROS SERVIÇOS E EQUIPAMENTOS DE APOIO

A1 – INFORMAÇÕES GERAIS DO MUNICÍPIO

1. Apresentação do Município de Magalhães de Almeida

Endereço: Emanuel Pires de Castro - Centro. N° 279

CEP: 65560-000

CNPJ: 06.988.976-0001-09

Telefone: (98) 3483-1123

Site eletrônico: prefeitura_magdealmeida@ig.com.br

Gentílico: Magalhense

2. Informações Gerais do Município

2.1. Localização do município

Localização: Região Nordeste

Mesorregião: Leste Maranhense

Microrregião: Baixo Parnaíba Maranhense

Área total do município: 433.152 km²

População: 19.620 (Estimado 2018).

População urbana: 8.963 habitantes.

População rural: 8.624 habitantes.

Densidade: 40,6 hab/km²

IDH: 0,547

Municípios limítrofes:

Norte: Araióses

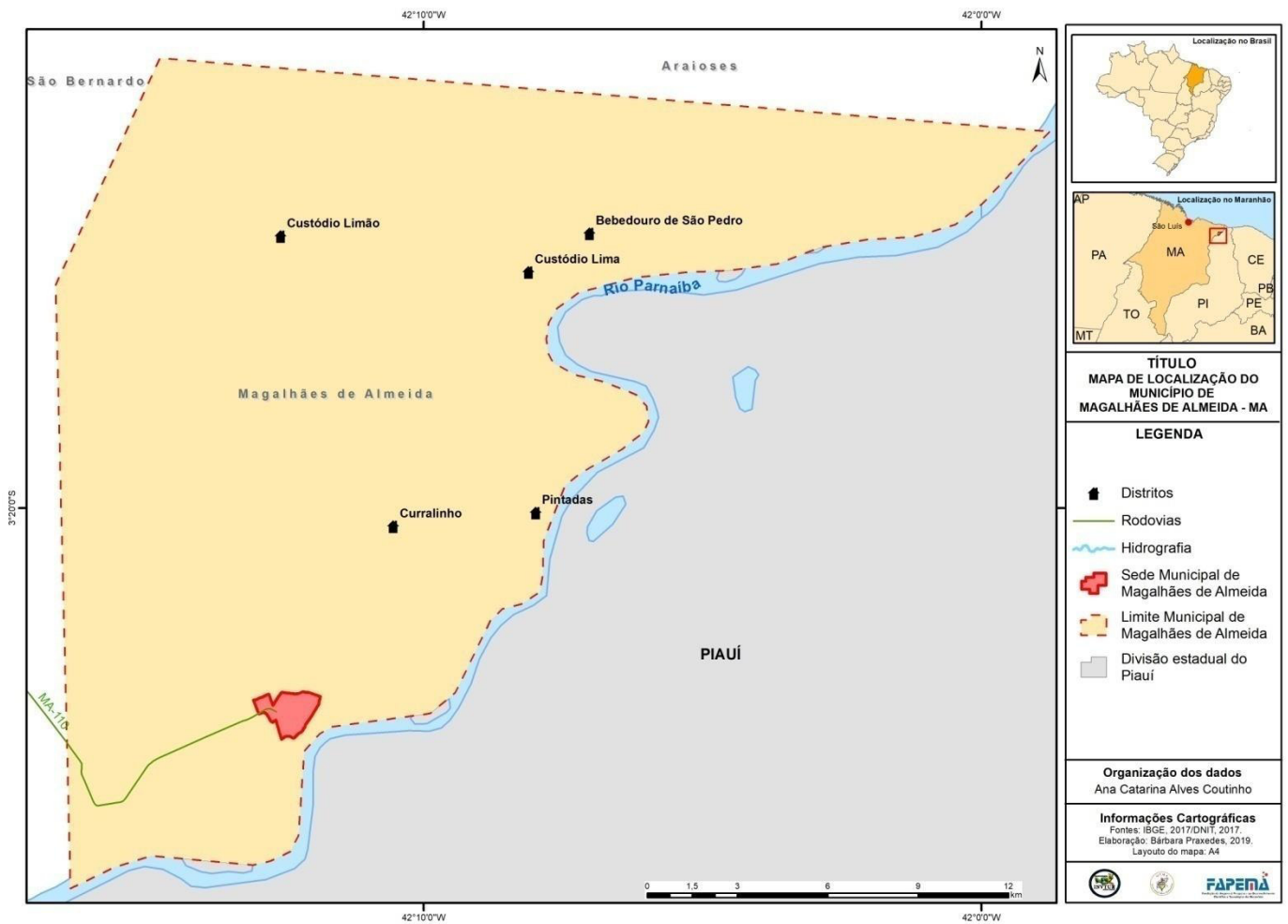
Sul: Luzilândia e Joaquim Peres

Leste: Luzilândia e Murici Portelas

Oeste: São Bernardo

Distância da capital do estado 409 km (São Luis/MA). Entretanto, da capital Terezina/PI a distância é de 274 km e de Parnaíba/PI é 139 km.

Mapa 01. Mapa de localização do município de Magalhães de Almeida



Fonte: Dados da pesquisa, 2019.

2.2. Características geográficas e econômicas

Bioma: Cerrado

Clima: Tropical quente.

Temperatura

Temperatura mínima: 24° C

Temperatura máxima: 29° C

Meses chuvosos: De Janeiro a Junho

Meses de sol: De Julho a Dezembro

Principais atividades econômicas: No setor primário a pecuária, o extrativismo vegetal e a lavoura permanente e temporária são as principais atividades. Estas são desenvolvidas, sobretudo, nas pequenas e médias propriedades, utilizando do trabalho familiar e de subsistência. No setor secundário, a linha de produção está na produção de farinha pelas casas de farinhas, e fábricas de confecção de tijolos, telhas, madeiras e móveis. Estes últimos se destacam pela presença forte de grandes cerâmicas na cidade, com uso expressivo de mão de obra local. No setor terciário, o funcionalismo público lidera em conjunto com as transferências governamentais, entretanto, há presença de um comércio local com forte presença de atravessadores, incidindo em poucos ganhos locais. De acordo com o IBGE (2017) existem 181 empresas atuantes gerando 1.047 empregos diretos no município.

2.3. Gestão administrativa

Prefeito: Tadeu de Jesus Batista de Sousa

Vice-prefeito: Francisco das Chagas Batista Vieira

Secretarias: Secretaria de Transporte, obras, infraestrutura e serviços; Secretaria de Administração; Secretaria de agricultura, pesca, pecuária e meio ambiente; Secretaria de assistência social; Secretaria de cultura e turismo; Secretaria de educação; Secretaria de finanças; Secretaria de juventude, esportes e lazer e Secretaria de saúde

Órgão Municipal de Turismo

Secretaria: Secretaria de Cultura

Secretário: Edivan da Silva Santos

E-mail: ed-rico@hotmail.com

Telefone: (98)3483-1436

Endereço: Rua Zizi Gomes

2.4. Equipamentos, instalações e serviços públicos

Abastecimento de água

Empresa responsável: CAEMA

Abastecimento de energia

Empresa responsável: CEMAR

Serviços de coleta de lixo e esgoto

Apresenta 20,2% de domicílios com esgotamento sanitário adequado, 66,4% de domicílios urbanos em vias públicas com arborização e 0% de domicílios urbanos em vias públicas com urbanização adequada (presença de bueiro, calçada, pavimentação e meio-fio). A disposição final do lixo urbano não é feita adequadamente em um aterro sanitário (IBGE, 2017).

2.5. Demanda turística

Número de visitantes: não sabe informar

Alta temporada (meses): Dezembro, Janeiro, Fevereiro, Junho e Julho

Baixa temporada (meses): Março a Maio e Agosto a Novembro

Ano base: 2018

Atrativos mais visitados

Atrativo 01: Balneário Férias

Atrativo 02: Arraial Nossa Gente

Atrativo 03: Festejo de São Sebastião

Atrativo 04: Peregrinação Nossa Senhora Mãe do Divino Salvador

2.6. Histórico e origem do Município:

Nos idos de 1855, o Rio Parnaíba sofreu de uma de suas maiores enchentes e o senhor Barnabé Pereira Mascarenhas, morador de suas margens, procurou um terreno mais alto, onde pudesse ficar mais seguro da fúria do Parnaíba. Regressando mais tarde, o Sr. Barnabé Pereira, ao lugar de origem, perguntaram-lhe onde estava morando, tendo ele respondido que havia feito um “FURO”, nome pelo qual tornou-se conhecida a região.

Trinta anos mais tarde, os senhores Antônio da Silva Lopes, Militão Pereira Mascarenhas e Florindo José da Silva, formaram o novo núcleo de colonização do lugar, não substituindo, porém, o efeito desejado, vindo mais tarde, o mesmo a ser abonado por completo.

Somente em 1918, com a chegada de Benedito Romão de Souza, Manuel Vasconcelos Leão e outros, é que novas construções foram levantadas como casas, capelas, etc. melhorando o curso das coisas. Naquelas alturas, o lugar era chamado Furo, depois mudado para Porto de Santo Antônio, em homenagem ao Padroeiro da região. O nome do município foi originado através do Governador do Estado José Maria Magalhães de Almeida em abril de 1925 no mesmo ano em que foi denominado-se a categoria de Vila.

Assim, pela lei estadual nº 771, de 01-10-1952, foi elevado à categoria de município com a denominação de Magalhães de Almeida, desmembrado de São Bernardo. Sede no antigo distrito de Magalhães de Almeida. Constituído de 2 distritos: Magalhães de Almeida e Custódio Lima.

A2 – MEIO DE ACESSO AO MUNICÍPIO

MA-110

- De São Luis/MA: Pela BR 135 e em seguida a BR 222 até o município de Brejo, seguindo pela MA 034 até chegar a MA 110.
- De Parnaíba/PI: Pela MA 034 até chegar a MA 110.

1. Terminal rodoviário

O município não dispõe de terminal rodoviário

A3 – SISTEMA DE COMUNICAÇÃO

Empresas de telefone que operam na cidade

- TIM
- Claro

1. Rádio: Dina FM 106.3

Endereço: Rua Gonçalves Dias, Nº 129/ Centro

Telefone: (98) 98347-3632

Site: <https://radiodinafm.com.br>

Nome fantasia: Radio Dina

2. Radio Gama Web

Endereço: Rua Manoel Correa Lima

Telefone: (98) 98494-6094

3. Connect Play Informática – Júnior Aires

Endereço: Rua Getúlio Vargas, 169

Telefone: Não informado

4. Correios

Endereço: Benedito Romão de Sousa, 302.

Telefone: (98) 3483-1225

A4 – SISTEMA DE SEGURANÇA

1. Delegacia de Policia Civil

Endereço: Rua Rosa Costa, Nº 495, centro

Telefone: (98) 3483-1200

Serviços especializados: Trabalho Investigativo e Judiciário

2. Guarda municipal

Endereço: Benedito Romão de Sousa

Telefone: (98) 98248-4378

Serviços especializados: Preservação da Ordem Pública e Administrativa

A5 – SISTEMA DE SAÚDE

Secretaria Municipal de Saúde

Secretária: Luzia Santos da Silva

Telefone: (98) 3483-1196.

E-mail: smusmag@gmail.com

1. CAF- Centro de Abastecimento Farmacêutico

Endereço: Rua Rosa Costa, s/n

Telefone: (98) 3483-1196

Serviços especializados: Distribuição de remédios

2. Hospital de Magalhães de Almeida

Endereço: Rodovia MA – 110, KM 01.

Telefone:(98) 3483-1285

Serviços especializados: Pré natal, consultas médicas, fisioterapia, parto, atendimentos de urgência, entre outros.

3. Unidade Básica de Saúde Joana Tote

Endereço: Rua Francisco Florindo, s/n

Telefone: 3483-1196

Serviços especializados: administração de medicamentos em Atenção Básica, administração de medicamentos endovenosos, coletas de materiais para exames, consultas médicas, teste do pezinho, entre outros.

4. Farmácia São Felipe

Endereço: R Getúlio Vargas, 231 - Centro

Telefone: (98) 3483-1176

Serviços especializados: Farmacêutica, artigos de higiene pessoal e vendas de remédios genéricos e originais.

5. Farmácia Auridea

Endereço: Rua Getúlio Vargas, 231, Centro.

Telefone: (98) 3483-1176

Serviços especializados: Farmacêutica, vendas de remédios, consultas de remédios.

6. Farmácia BioFarma

Endereço: R Benedito Romão Sousa, - Centro.

Telefone: (98) 3483-1472

Serviços especializados: Farmacêutica, vendas de remédios artigos de higiene pessoal

7. Nutri Farma

Endereço: Av Getulio Vargas, 249, Centro.

Telefone: (86) 98104-0478

Serviços especializados: Comércio varejista de produtos farmacêuticos.

8. Laboratório de Análises Clínicas

Endereço: Rua Manoel P. Castro

Telefone: não informado

Serviços especializados: Exames, consultas, vacinação, etc.

9. M V Farma

Endereço: R Benedito Romão, 371, Letra B, centro.

Telefone: (98) 3483-1315

Serviços especializados: Comércio varejista

10. LabClin Paulo Oliveira

Endereço: Rua Dionilo Costa, nº 200, Centro

Telefone: (98) 3477-1955

Serviços especializados: Laboratório de exames clínicos

Quadro 01. Resumo do sistema de saúde

| Infraestrutura da saúde | |
|--------------------------------|-------------------|
| Tipo | Quantidade |
| Posto de saúde | 2 |
| Drogarias/Farmácias | 5 |
| Hospital/maternidade | 1 |
| Clínicas | 2 |
| TOTAL | 10* |

Fonte: pesquisa de campo, 2019.

* Sabe-se que há outros serviços de saúde no município, principalmente na zona rural, como pequenas farmácias e unidades básicas de saúde, por isso, o universo pode não retratar toda a realidade.

Secretaria de Educação

Secretária: Marilene Sousa Lima Araújo

Telefone: (98) 3483-1505

E-mail: seducmag@ig.com.br

1. Creche Socorro Carvalho

Endereço: Rua Gonçalves Dias, Centro.

Serviços especializados: Ensino infantil.

2. E.M. Nossa Senhora da Conceição

Endereço: Povoado Malhadinha

Serviços especializados: Ensino infantil.

3. E.M. Bernardo Santiago

Endereço: Povoado Melancias

Serviços especializados: Ensino infantil

4. Escola Municipal Maria de Jesus Tobias

Endereço: Rua Avenida Francisco Tobias de Castro

Telefone: (98) 34831505

Serviços especializados: Ensino infantil

5. Escola municipal Maria do Socorro

Endereço: Vila Badá Coelho

Telefone: (98) 34831505

Serviços especializados: Ensino infantil

6. E.M. Vitor Costa

Endereço: Povoado Vargem Grande

Serviços especializados: Ensino infantil, fundamental e supletivo.

7. E.M. Antonio Couto Meireles

Endereço: Povoado Aninga

Serviços especializados: Ensino infantil, fundamental e supletivo.

8. E.M. Custodio Lima

Endereço: Povoado de Custodio Lima

Serviços especializados: Ensino infantil, fundamental e supletivo.

9. E.M. Bernardo Iria

Endereço: Povoado Pau Dagua

Serviços especializados: Ensino infantil, fundamental e supletivo.

10. E.M. Joaquim Escocio

Endereço: Povoado Bacuri

Serviços especializados: Ensino infantil, fundamental e supletivo.

11. E.M. Joaquim Garces Oliveira

Endereço: Povoado Alto Alegre

Serviços especializados: Ensino infantil, fundamental e supletivo.

12. E.M. Coração de Jesus

Endereço: Povoado Boa Vista

Serviços especializados: Ensino infantil, fundamental e supletivo.

13. E.M. Higinio Nunes

Endereço: Povoado Currealinho

Serviços especializados: Ensino infantil, fundamental e supletivo.

14. E.M. Jose Mariano

Endereço: Povoado Porto de Melancia

Serviços especializados: Ensino infantil, fundamental e supletivo.

15. E.M. Tomaz Nunes

Endereço: Povoado Santo Agostinho

Serviços especializados: Ensino infantil, fundamental e supletivo.

16. E.M. Francisco Tobias de Castro

Endereço: Povoado Vargem Grande

Serviços especializados: Ensino infantil, fundamental e supletivo.

17. E.M. Lucimar Araujo

Endereço: Povoado Entre Ladeiras

Serviços especializados: Ensino infantil, fundamental e supletivo.

18. Escola Municipal Antônio Batista Vieira

Endereço: Rua Antonio da Silva Lopes

Telefone: (98) 34831505

Serviços especializados: Ensino fundamental

29. Escola Municipal Maria do Rosário Sousa

Endereço: Rua Zizi Gomes

Telefone: (98) 34831505

Serviços especializados: Ensino fundamental

20. E.E. Prefeito Neto Carvalho (estadual)

Endereço: Avenida Getúlio Vargas

Serviços especializados: Ensino médio e supletivo.

21. Escola Estadual Centro de Ensino Dionilo Gonçalves Costa (estadual)

Endereço: Rua Francisco Florindo, s/n Bairro-Centro

Telefone: (98) 981684840

Serviços especializados: Ensino médio

22. Escola de Educação Santa Teresinha

Endereço: Rua Benedito Romão de Sousa, 191

Serviços especializados: Ensino privado

Quadro 02. Número de instituições de ensino

| Nível | Indicador | Ensino privado | Ensino público | Total |
|--------------------------------------|------------------|-----------------------|-----------------------|--------------|
| Creche | Escolas | - | 1 | 1 |
| | Matrículas | - | N/I* | - |
| Ensino infantil e fundamental | Escolas | - | 28 | 28 |
| | Matrículas | - | N/I | - |
| Ensino médio | Escolas | - | 02 | 02 |
| | Matrículas | - | N/I | - |
| Ensino superior/técnico | Escolas | 01 | - | 01 |
| | Matrículas | N/I | - | - |

Fonte: Pesquisa de campo, 2019.

* N/I = Não informado

A7 – COMÉRCIO TURÍSTICO

1. Agências bancárias

Correios

Endereço: Rua Benedito Romão de Souza, 302.

Telefone: (98)3483-1225

Serviços prestados: Banco postal, caixa eletrônico, atendimento bancário (banco do Brasil)

Horário de funcionamento: Das 8h15min às 12h e das 14h às 17h

Forma de pagamento: Dinheiro/cheque

Casa Lotérica

Endereço: Rua Benedito Romão de Souza s/n

Telefone: Não informado

Serviços prestados: Caixa eletrônico

Horário de funcionamento: Das 8h às 12h e das 14h às 17h

Forma de pagamento: Dinheiro

Bradesco

Endereço: Rua Benedito Romão de Souza, 302.

Telefone: Não Informado

Serviços prestados: atendimento bancário

Horário de funcionamento: Das 8h às 12h e das 14h às 17h

Forma de pagamento: Dinheiro/cheque

2. Compras especiais

Mercado CB

Endereço: Rua Benedito Romão de Sousa, 447

Telefone: (98) 98217-1734

Serviços prestados: Supermercado

Horário de funcionamento: Das 7h às 12h e das 14h às 20h

Forma de pagamento: Dinheiro/ cartão de crédito/ cartão de débito

Loja de Comércio e Artesanato

Endereço: Rua Gonçalves Dias/175

Telefone: (98)3483-1162

Serviços prestados: compras do setor alimentício, artesanatos e produtos em geral

Horário de funcionamento: Das 7h às 12h e das 14h às 17h

Forma de pagamento: Dinheiro

3. Serviços mecânicos e Postos de combustíveis

Posto Melancias

Endereço: Rod MA- 110, Povoado Melancias.

Serviços prestados: abastecimento e fornecimento de peças e serviços

Horário de funcionamento: 6h às 19h

Forma de pagamento: Dinheiro

Auto Posto confiança

Endereço: Avenida Francisco Tobias de Castro, centro.

Serviços prestados: Comércio varejista de combustíveis para veículos automotores. Comércio a varejo de peças e acessórios novos para veículos automotores. Comércio varejista de lubrificantes

Telefone: (98) 98136-5555

Horário de funcionamento: 6h às 20h

Forma de pagamento: Dinheiro

Posto Avenida

Endereço: Avenida Getúlio Vargas, centro.

Serviços prestados: abastecimento

Horário de funcionamento: 6h às 20h

Forma de pagamento: Dinheiro

CATEGORIA B – SERVIÇOS E EQUIPAMENTOS TURÍSTICOS



Fonte: JrCostta, 2019.

Conjunto de serviços e instalações que são indispensáveis para a prática do turismo. Nele estão contidos os serviços de hospedagem, alimentação, agenciamento, equipamentos de lazer, entre outros.

- B1 – SERVIÇOS E EQUIPAMENTOS DE HOSPEDAGEM
- B2 – SERVIÇOS E EQUIPAMENTOS DE ALIMENTOS E BEBIDAS
- B3 – SERVIÇOS E EQUIPAMENTOS DE AGÊNCIAS DE TURISMO
- B4 – SERVIÇOS E EQUIPAMENTOS DE TRANSPORTE TURÍSTICO
- B5 – SERVIÇOS E EQUIPAMENTOS PARA EVENTOS
- B6 – SERVIÇOS E EQUIPAMENTOS DE LAZER
- B7 – SERVIÇOS DE GUIAMENTO E CONDUÇÃO TURÍSTICA

B1 – SERVIÇOS E EQUIPAMENTOS DE HOSPEDAGEM**Quadro 03.** Equipamentos de hospedagem

| Nome | Endereço | Contato | Qt. UH | Qt. de leitos | Serviços e facilidades | Acessibilidade |
|------------------------------|--------------------------|-----------------|---------------|----------------------|---|-----------------------|
| Hotel triângulo | Av. Francisco Tobias | (98) 3483-1350 | 08 | 24 | - TV por assinatura - Internet - Wi-fi - Ar condicionado - Ventilador - Suíte | Não possui |
| Hotel Central | Rua Celestino Câmara | Não Informado | 06 | 15 | - Diária com Café da manhã - Ventilador - Opção de flat com serviços dentro do quarto - Comodidade de outros serviços alimentícios | Não possui |
| Pousada dos Viajantes | Avenida Francisco Tobias | (98) 98208-9383 | 06 | 18 | - Café da manhã - Ventilador - Wi-fi - Comodidades dentro do quarto - TV | Não possui |
| Hotel três irmãos | Rua Rosa Costa | (98) 98341-4165 | 06 | 15 | - Café da manhã - Ar condicionado - Ventilador - TV - Wi-fi | Não possui |

Fonte: Pesquisa de campo, 2019.

Quadro 04. Números do setor de hospedagem

| Tipo | Quantidade |
|-----------------------------|-------------------|
| Hotel | 3 |
| Pousada | 1 |
| Motel | - |
| Unidade Habitacional | 26 |
| Leitos | 72 |

Fonte: pesquisa de campo, 2019.

B2 – SERVIÇOS E EQUIPAMENTOS DE ALIMENTOS E BEBIDAS**Quadro 05.** Equipamentos de alimentos e bebidas

| Nome | Endereço | Contato | Capacidade | Gastronomia e serviços | Acessibilidade |
|----------------------------------|---|-----------------|------------------------|--|-----------------------|
| Padaria Sousa | Bairro Centro Rua Manoel pires de Castro | (98)98160-7440 | 10 pessoas sentadas | - Salgados - Pães - Bolos - Sucos - Cafeteria - Refrigerante - Laticínios - Doceria - Entrega em domicílio | Não Possui |
| Sabor Carioca Restaurante | Bairro Centro, Rua Gonçalves Dias | (98)98238-4386 | 30 pessoas sentadas | -Pastelaria -Sucos -Pizzaria -Sorveteria | Não Possui |
| Depósito de bebida Camila | Bairro Centro, Rua Benedito Romão. | (98) 98117-9930 | 20 pessoas sentadas | - Cervejaria - Gelo - Bebidas em geral - Entrega em domicílio | Não possui |

| | | | | | |
|---|---------------------------------|-----------------|----------------------|---|------------|
| Bar Ponto Certo | Avenida Francisco Tobias Castro | (98)98102-3306 | 200 pessoas sentadas | - Comida brasileira - Cervejaria - Churrascaria - Música ao vivo | Não possui |
| Sorveteria e lanchonete Sabor de Fruta | Rua Manoel Correia Lima | (98)98282-3712 | 40 pessoas sentadas | -Sorvete -Pasteis -Churrasco -Refrigerantes -Hamburguês -Sucos -Cachorro Quente - Açaí | Não possui |
| Sorvlanches | Rua Celestino Câmara | (98)9825-67983 | 40 pessoas sentadas | -Sorvete -Pasteis -Refrigerantes -Hamburguês -Sucos -Cachorro Quente | Não possui |
| Bar Boteco do Regis | Avenida Francisco Tobias Castro | (98) 98295-1278 | 100 pessoas | - Comida brasileira - Cervejaria - Churrascaria - Galinha caipira | Não possui |

| | | | | | |
|-------------------------------------|---------------------------------|-----------------|------------|--|------------|
| Churrascaria Frango na Brasa | Avenida Francisco Tobias Castro | (98) 98320-8459 | 80 pessoas | - Comida brasileira - Cervejaria - Churrascaria - Galinha caipira | Não possui |
|-------------------------------------|---------------------------------|-----------------|------------|--|------------|

Fonte: Pesquisa de campo, 2019.

Quadro 06. Número de equipamentos de alimentos e bebidas

| Tipo | Quantidade |
|---------------------------------------|-------------------|
| Restaurante | 04 |
| Sorveteria/ Lanchonete | 02 |
| Bar | 03 |
| Panificadora/padaria | 01 |
| TOTAL | 10 |
| Capacidade de pessoas sentadas | 590 |

Fonte: pesquisa de campo, 2019.

B3 – SERVIÇOS E EQUIPAMENTOS DE AGÊNCIAS DE TURISMO

O município não dispõe de serviços de agenciamento organizado para servir a atividade turística.

B4 – SERVIÇOS E EQUIPAMENTOS DE TRANSPORTE TURÍSTICO

O transporte dentro do município ocorre por meio de contratação de carros particulares ou de moto-táxis locais que ficam localizados nas praças públicas.

B5 – SERVIÇOS E EQUIPAMENTOS PARA EVENTOS

1. Decorarte NA&ELI

Endereço: Bernardo da Silva Lopes

Telefone: (98) 982138336

E-mail: elizamaportuga10@gmail.com

Serviços prestados: aniversário, casamento, recreação/animação, promoção, montagem de equipamentos de som, recepcionista, lembranças.

Ponto de referência: comércio Alan kardek

2. E'Pris festas

Endereço: Rua Antonio David

Telefone: (98) 983115722

E-mail: priscilaboralho2@gmail.com

Serviços prestados: Aniversário e lembranças.

Ponto de referência: Loja Conectiva

3. Tropical Club

Endereço: Rua Celestino Câmera.

Serviços prestados: Show ao vivo. Bar. Lanchonete

Ponto de referência: Prox. À Praça Paulo Gomes.

1. Balneário Férias

Endereço: Povoado férias, localizado a 19 km do centro da cidade.

Facilidades: Serviço de alimentos e bebidas com variados pratos típicos da região e amplo espaço para eventos.

Descrição: O balneário Férias fica localizado às margens da lagoa do Bacuri, local onde há o encontro do Rio Parnaíba e o Rio Buriti, tornando-se um ponto turístico e lugar apreciado para quem busca lazer e descanso. O local possui limitações de acesso devido à estrada carroçável, mas não limita o interesse das pessoas em conhecer, recebendo anualmente vários turistas nacionais e internacionais. Possui capacidade para 30 mil pessoas com amplo espaço e estrutura para atendimento.

Horário de funcionamento: Finais de semana aberto ao público, e na semana por meio de aluguel.

Imagem 01. Balneário Férias



Fonte: Pesquisa de campo, 2019.

2. Praça Nonato Carolina

Endereço: Avenida Manoel Pires de Castro, Centro.

Facilidades: Espaço para brincadeiras infantis, Iluminação noturna e amplo espaço para acomodar pessoas sentadas

Observações: Não possui acessibilidade

Informações: Responsável – Prefeitura Municipal

Imagem 02. Praça Nonato Carolina



Fonte: JR Costta, 2019.

3. Praça Paulo Gomes

Endereço: Rua Gonçalves Dias, centro.

Facilidades: Espaço para práticas esportivas como futebol, vôlei, entre outros e Iluminação noturna.

Observações: Não possui acessibilidade

Informações: Responsável – Prefeitura Municipal

Imagem 03. Praça Paulo Gomes



Fonte: JR Costta, 2019.

4. Praça Fenelon Caldas

Endereço: Avenida Getúlio Vargas, centro.

Facilidades: Espaço para brincadeiras infantis, Iluminação noturna e amplo espaço para acomodar pessoas sentadas.

Observações: Rampa de acessibilidade

Informações: Responsável – Prefeitura Municipal

Imagem 04. Praça Fenelon Caldas



Fonte: JR Costta, 2019.

5. Praça de eventos

Endereço: Avenida Getúlio Vargas, centro.

Facilidades: Amplo espaço para festas e eventos, espaço para práticas esportivas e de brincadeiras infantis, Iluminação noturna.

Observações: Rampa de acessibilidade

Informações: Responsável – Prefeitura Municipal

Imagem 05. Praça de eventos



Fonte: JR Costta, 2019.

B7 – SERVIÇOS DE GUIAMENTO E CONDUÇÃO TURÍSTICA

O município não dispõe de nenhum serviço de condução turística regulamentado para fins de usufruto da atividade turística.

CATEGORIA C – ATRATIVOS TURÍSTICOS



Fonte: R. Filho, 2019.

Atrativos diretamente relacionados com o motivo de deslocamento de pessoas para conhecer a localidade baseado em objetos, equipamentos, pessoas, fenômenos e manifestações. Deste modo, a categoria atrativos turísticos está dividida entre:

- C1 – ATRATIVOS NATURAIS
- C2 – ATRATIVOS CULTURAIS
- C3 – ATIVIDADES ECONÔMICAS
- C4 – EVENTOS PROGRAMADOS

1. RIO PARNAÍBA


Conhecido como “Velho Monge”, o Rio Parnaíba é um rio brasileiro que banha os estados do Maranhão e do Piauí. O seu nome é oriundo da língua tupi e significa "mar ruim", através da junção dos termos paranã ("mar") e aïb ("ruim"), isto ocorre devido a grandes precipitações que ocorre nos períodos chuvosos e o surgimento de enchentes. Este, inclusive, foi o que motivou a descoberta do município de Magalhães de Almeida.

Tem suas origens na Serra da Tabatinga, que limita o Piauí com a Bahia, Maranhão e Tocantins, medindo cerca de 1.485 km de extensão, dos quais 1.100 km são navegáveis, de Santa Filomena a Luiz Correia.

O Rio Parnaíba é um dos maiores rios do Nordeste tendo um importante papel socioeconômico conforme o surgimento de novas comunidades ao longo do seu curso, principalmente pela potencialidade de seus recursos naturais que propiciam aptidão para o desenvolvimento de inúmeras atividades: pesqueiras, agropastoris, navegabilidade, abastecimento urbano, lazer, dentre outras.

No município de Magalhães de Almeida o rio serve como fonte de alimento através da pesca e surgimento de pequenos espaços para banho. Entretanto, o balneário férias foi o único identificado como estruturado para o fluxo turístico, ainda que de forma incipiente.

Imagem 06. Rio Parnaíba



Fonte: R. Filho, 2017.

1. FESTEJOS JUNINOS – Arraial Nossa Gente

Os festejos juninos estão espalhados por todo o Brasil, no entanto, é na região Nordeste que se comemora com maior afinco. Conhecida como festa da fertilidade para comemorar a colheita da lavoura, foi incorporada ao calendário católico, homenageando três santos do ciclo junino: Santo Antônio, São João e São Pedro.

São muitas as tradições que envolvem os festejos juninos que se expressam nas suas mais diversas formas: indumentária, alimentação e celebrações. A quadrilha é uma das danças típicas de se celebrar e tem inspiração nos salões da corte francesa, com origem do nome “quadrile”. Na época da colonização do Brasil, os portugueses trouxeram essa dança, com seus vestidos rodados e agradecimentos aos santos pelas boas safras nas plantações. No Maranhão, especificamente, esta importação de costumes e ritmos da coroa portuguesa acabou por também trazer a Dança Portuguesa que ganhou forte envolvimento no estado. As mulheres usam meias, lenços e leques, enquanto os homens usam adereços como chapéus, luvas e bengalas a estilo português. Os pares dançam ao som de fados e viras em uma entoada de encantar os olhos.

A dança folclórica, característica da região, como o bumba-meu-boi também é incorporada na celebração dos festejos juninos. A dança emerge para contar a história da Catitina, uma escrava que leva seu homem, o nego Chico, a matar o boi mais bonito da fazenda para satisfazer o desejo de grávida. Descoberto o feito, manda o Amo (denominado “Coronel” na época) que capturem o criminoso, o qual, trazido consegue fazer ressurgir o boi e acaba por seu perdoadado, sendo comemorado o seu retorno.

Estas e outras danças são incorporadas ao calendário dos festejos juninos. Assim, o Arraial de Magalhães de Almeida, tornou-se tradição na região denominado “Arraial Nossa Gente” a partir da celebração e participação de toda a comunidade com vários dias de comemoração em praça pública. Ocorrem apresentações locais através das danças que tem como palco uma decoração preparada para o festejo, e estruturação de serviços de alimentos e bebidas a partir de barracas típicas. Este arraial movimenta um grande fluxo de pessoas na região provocando impacto na economia local.

Imagem 07. Dança folclórica de origem indígena



Fonte: R. Filho, 2019.

Imagem 08. Decoração do Arraial Nossa Gente



Fonte: R. Filho, 2019.

2. FESTEJOS RELIGIOSOS

Considerando a predominância da religião católica no município, ocorrem várias celebrações para homenagear seus padroeiros e acaba por incorporar diversas atrações tanto religiosa quanto social o que torna uma grande comemoração social. Abaixo estão listados alguns dos principais festejos religiosos que ocorrem no município como expressão de identidade e cultura local. É importante considerar que estas celebrações não tem como intuito inicial se tornarem atrativos turísticos, mas acabam por incorporar devido ao elemento cultural e despeta interesse em conhecer e integrar a estas celebrações.

- **Festejo de São Sebastião**

O festejo de São Sebastião acontece todos os anos no mês de Janeiro do dia 20 ao dia 30. A abertura é realizada com a procissão dos seus fieis e adeptos do centro da cidade carregando um mastro, entoadado por músicas e orações. No seu momento de chegada é celebrada uma missa, seguido da bênção do mastro. Durante os outros dias dos festejos várias celebrações religiosas são realizadas na igreja e celebrações sociais com atrações no centro da cidade, feiras públicas através de vários comerciantes da região, organização de serviços de alimento e bebidas, o que torna a cidade com vasta expressão cultural.

- **Festejo de Santo Antônio**

Santo Antônio é também o padroeiro da cidade e possui uma igreja com o mesmo nome. Sua celebração ocorre durante todo o mês de junho em conjunto com as celebrações juninas devido ser o santo homenageado, mas o seu auge é o dia 13, sendo decretado também feriado municipal.

Várias celebrações incorporam este festejo que perpassam desde o centro da cidade até os seus povoados com noite de show, apresentação de danças e estruturação de comidas típicas para venda.

A igreja torna-se um atrativo a parte por possui um estilo gótico colonial devido a influência dos seus primeiros habitantes que aqui chegaram, fundada em 18/11/1974 pelo Decreto N° 4, assinado pela diocese de Brejo/MA. Ela é de natureza pública e privada, organizada como empresa, localizada na zona urbana. É permitido visitasões de pesquisa e religiosidade, o agendamento é opcional e possui entrada gratuita. Os meses Janeiro e unho recebem grande número de visitantes

- **Peregrinação Nossa Senhora Mãe do Divino Salvador**

A peregrinação da imagem da Mãe do Divino Salvador acontece todos os anos no mês de maio, a saída da imagem é de Magalhães de Almeida, no dia 20 pela tarde onde os devotos de nossa senhora acompanham desde o centro da cidade até a comunidade de Curralinhos, onde acontece uma missa em sua chegada. Ela permanece neste primeiro dia na igreja e logo no dia seguinte ocorre a sua visitação em outra comunidade e assim, a imagem vai visitando comunidade por comunidade até o seu regresso a sede do município no dia 31 do corrente mês. Neste dia, os fies católicos ficam esperando ela na entrada da cidade com balões, cantos, bandeiras e grande animação, assim passando pelas ruas ate chegar à praça de eventos, onde acontece a missa e depois a coração, momento do qual todos espera.

Imagem 09. Peregrinação da Nossa Senhora Mãe do Divino Salvador



Fonte: R Filho, 2017

3. GASTRONOMIA

A gastronomia é resultado de vários fatores culturais e étnicos de um povo. No Maranhão, devido a influência da colonização portuguesa que se mesclam com a cultura indígena e africana há várias peculiaridades. Acrescenta-se a este fator, as características ambientais do município de Magalhães de Almeida por ser banhada de rio e ter também como fonte de atividade econômica as atividades primárias. Isto se expressa por meio de uma gastronomia característica da região a partir de galinhas caipiras, carnes assadas e derivados do milho como pamonha, canjica, cuscuz e outros. Da origem do Rio Parnaíba há influência dos peixes e camarão que são servidos cozidos ou, de forma específica, na brasa.

Há também que considerar o papel da produção de arroz que ocorrem na região de maneira geral, o que produz de maneira característica o “Maria Isabel” que é a mistura de arroz com carne de sol.

C3 – ATIVIDADES ECONÔMICAS

1. PRODUÇÃO DE CERÂMICA

O setor de transformação de mineirais não-metálicos, onde se enquadra a produção de cerâmicas, está inserido no grupo das principais atividades tradicionais da região Nordeste, ao lado de indústrias de alimentos, vestiários e calçados. Este setor é marcado por sua característica “nativa” que encontra insumos, normalmente em regiões mais áridas, para sua fabricação. Ademais, possui uma estrutura de gestão marcadamente familiar com presença de micro e pequenas olarias. O estado do Maranhão é um dos grandes produtores de cerâmica e no município de Magalhães de Almeida é possível encontrar algumas indústrias na sua produção, sendo a cerâmica vermelha o seu principal produto.

É comum avistar grupos de trabalhadores indo e voltando das indústrias de cerâmica no município sendo o seu produto exportado para outros estados.

C4 – EVENTOS PROGRAMADOS

Quadro 07. Eventos permanentes

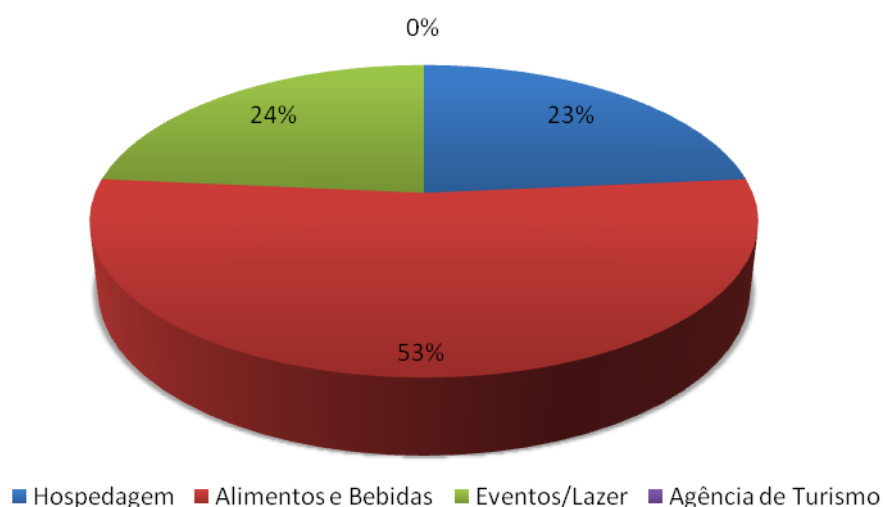
| Nome do evento | Tipo de evento | Período | Realização |
|---|----------------|--------------------|---|
| Festejo de São Sebastião | Religioso | 20 a 30 de Janeiro | Paróquia Santo Antônio (Igreja Santo Antônio) |
| Peregrinação Nossa Senhora Mãe do Divino Salvador | Religioso | 20 a 31 de Maio | Paróquia Santo Antônio |
| Festejo de Santo Antônio | Religioso | 03 a 13 Junho | Igreja Santo Antônio |
| Aniversario da Cidade | Comemorativo | 01 de Outubro | Prefeitura Magalhães de Almeida |

Fonte: Pesquisa de campo, 2019.

EMPREENDEIMENTOS QUE ATUAM NO TURISMO

O gráfico 01, apresenta os empreendimentos que atuam no setor do turismo no município de Magalhães de Almeida.

Gráfico 01. Empresas que atuam no setor turístico em Magalhães de Almeida



Fonte: Pesquisa de campo, 2019.

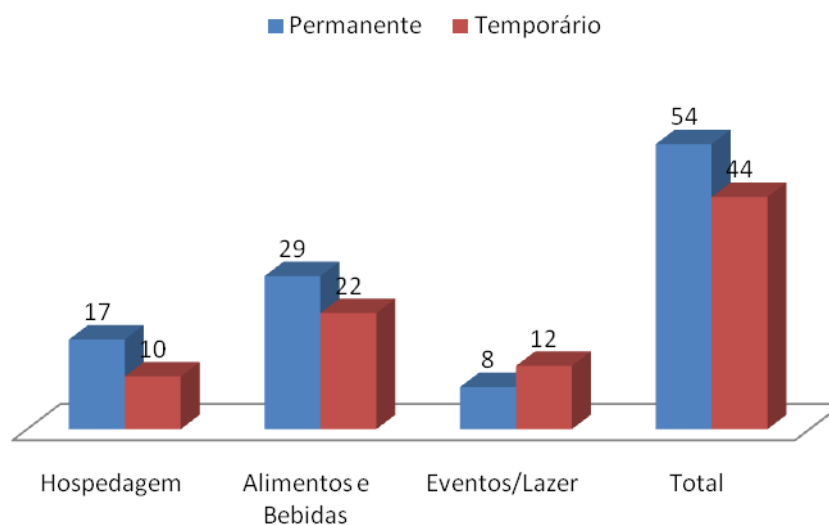
Destaca-se, nesta representação, o setor de alimentos e bebidas com 53% das empresas, tendo em vista que atendem não especificamente à atividade turística, mas também os moradores locais. As empresas de eventos e lazer estão em consonância com as empresas de hospedagem, tendo em vista que aquelas atendem pequenos eventos como aniversários, casamentos e outros tipos de celebração, despontando como um setor promissor no município, devido a demanda local.

Estes empreendimentos estão localizados na sede do município. Ademais, é importante considerar que devem existir outros empreendimentos, mas que não foram selecionados para fins deste inventário por não estarem aptos na atual conjuntura a receber grupos de turistas ou atender a demanda do turismo seja ela em qualquer proporção.

NÚMERO DE EMPREGOS GERADOS PELO SETOR TURÍSTICO

O gráfico 02 aponta a quantidade de pessoas que são empregadas na atividade turística representada por segmento, considerando tanto os empregos permanentes quanto os temporários.

Gráfico 02. Número de empregos gerados pelo setor turístico em Magalhães de Almeida



Fonte: Pesquisa de campo, 2019.

O setor do turismo no município de Magalhães de Almeida emprega quase que 100 pessoas de forma direta e indireta. Percebe-se, entretanto, que esta oscilação entre os empregos formais e informais gerado pelo turismo, está diretamente relacionada com a sazonalidade da atividade, onde o seu grande fluxo de turistas ocorre em períodos festivos relacionados a celebrações religiosas. Apesar desta oscilação, é importante mencionar que há mais empregos gerados de forma direta se comparado com os indiretos. No contrafluxo deste entendimento, o setor de eventos e lazer, incorpora grande mão de obra de forma indireta, sendo identificado principalmente nos equipamentos que tem maior capacidade de carga e, portanto, dependerá do tipo de evento a ser realizado.

Deste modo, depreende-se que quanto maiores atrativos o município disponibilizar a partir das suas mais diversas manifestações como eventos culturais ou religiosos, estruturação de espaços de lazer e entretenimento, preservação de recursos naturais, entre outros, maior

será a demanda de mão de obra para o turismo e empregos gerados. Estas podem ocorrer a partir de iniciativas sociais, privadas, públicas ou no seu conjunto.

SANTANA DO MARANHÃO

Inventário baseado na oferta turística



CATEGORIA A – INFRAESTRUTURA DE APOIO AO TURISMO



Fonte: Pesquisa de campo, 2019.

Conjunto de atividades, serviços e estrutura física que retratam a vida da população local e serve de apoio ao desenvolvimento da atividade turística relacionados ao sistema educacional, sistema de saúde, sistema de comunicação, abastecimento de água, entre outros elementos.

- A1 – INFORMAÇÕES GERAIS DO MUNICÍPIO
- A2 – MEIOS DE ACESSO AO MUNICÍPIO
- A3 – SISTEMA DE COMUNICAÇÃO
- A4 – SISTEMA DE SEGURANÇA
- A5 – SISTEMA DE SAÚDE
- A6 – SISTEMA EDUCACIONAL
- A7 – OUTROS SERVIÇOS E EQUIPAMENTOS DE APOIO

A1 – INFORMAÇÕES GERAIS DO MUNICÍPIO

1. Apresentação do Município de Santana do Maranhão

Endereço: Av. Roseana Sarney

CEP: 65555-000

Telefone: Não Atualizado

Site eletrônico: Não Atualizado

Gentílico: santanense

2. Informações Gerais do Município

2.1. Localização do município

Localização: Região Nordeste

Mesorregião: Leste Maranhense

Microrregião: Baixo Parnaíba Maranhense

Área total do município km²

População: 13.199

População urbana: 18%

População rural: 88%

Densidade: 12,5 habitantes por km²

IDH: 0,488

Municípios limítrofes:

Norte: Tutóia-MA

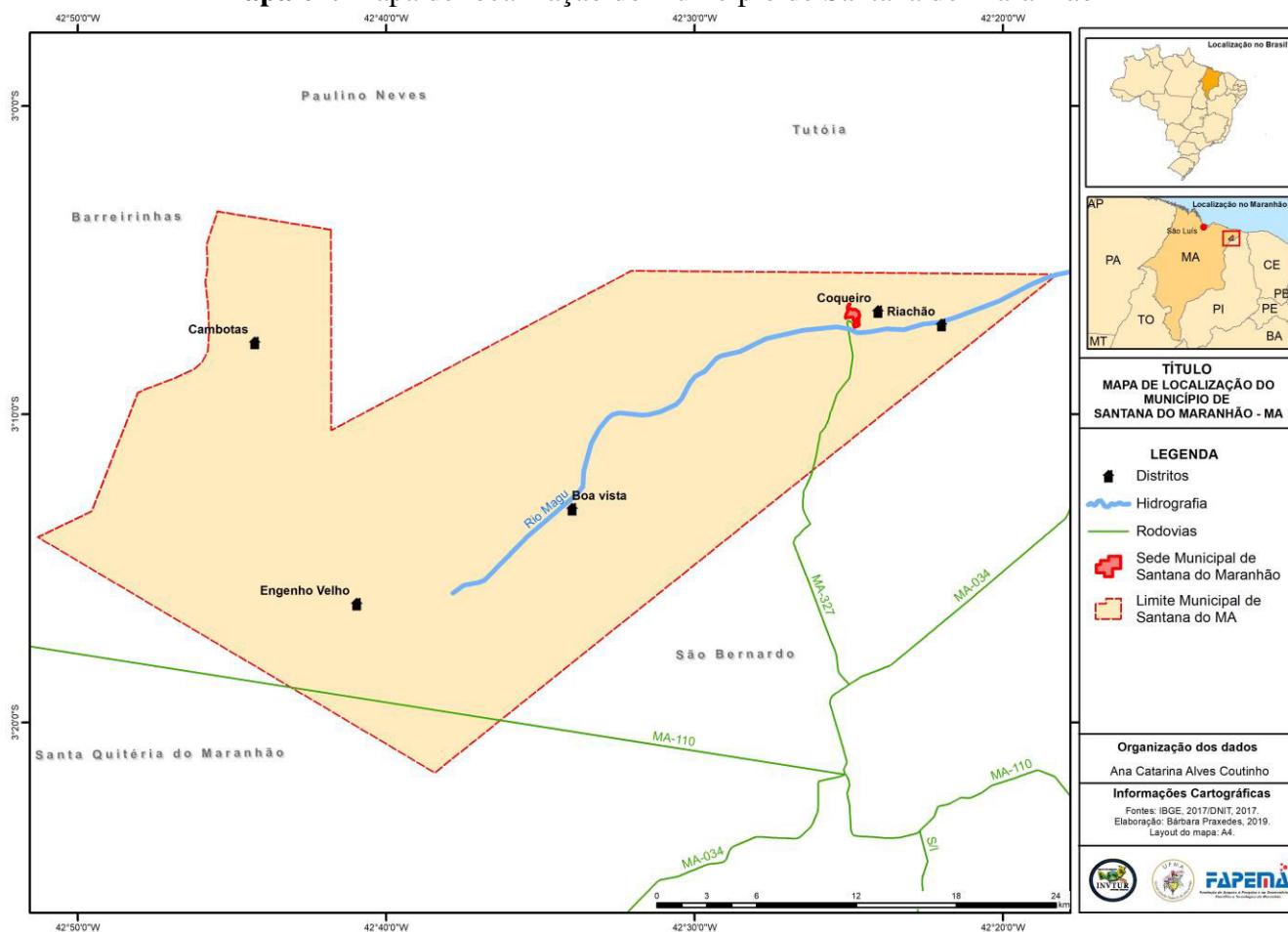
Sul: São Bernardo-MA

Leste: Magalhães de Almeida

Oeste: Santa Quitéria/Barreirinhas

Distância da capital do estado: 405 km.

Mapa 01. Mapa de localização do município de Santana do Maranhão



Fonte: Dados da pesquisa, 2019.

2.2. Características geográficas e econômicas

Bioma: Caatinga

Clima: Tropical-Semi-Árido

Temperatura

Temperatura mínima: 22.3 °C

Temperatura máxima: 31 °C

Meses chuvosos: Fevereiro e Março

Meses de sol: Janeiro, Agosto e Setembro

Principais atividades econômicas: Agricultura e pecuária com cultivo de mandioca, milho, feijão, aves, ovinos e bovinos. No setor secundário, a produção de casas de farinhas. No setor terciário, funcionalismo público, seguridade social e comércio.

2.3. Gestão administrativa

Prefeito: Francisco Pereira Tavares

Vice-prefeito: Eldo José Melo de Oliveira

Secretarias: Secretaria de Administração, Secretaria de cultura, Esporte e Lazer, Secretaria de Finanças, Secretaria de Assistência social, Secretaria de Saúde, Secretaria de infraestrutura, Secretaria de Meio ambiente, Secretaria de agricultura, Secretaria de Transporte e Secretaria de administração.

Órgão Municipal de Turismo - Não possui órgão de turismo

2.4. Equipamentos, instalações e serviços públicos

Abastecimento de água

Empresa responsável: CAEMA

Abastecimento de energia

Empresa responsável: CEMAR

Serviços de coleta de lixo e esgoto

Apresenta 8,1% de domicílios com esgotamento sanitário adequado, 77,1% de domicílios urbanos em vias públicas com arborização e 0% de domicílios urbanos em vias públicas com urbanização adequada (presença de bueiro, calçada, pavimentação e meio-fio). A disposição final do lixo é feita em aterro sanitário (IBGE, 2017).

2.5. Demanda Turística

Número de visitantes: não sabe informar

Alta temporada (meses): Dezembro a Julho

Baixa temporada (meses): Agosto a Novembro

Ano base: 2018

Atrativos mais visitados

Atrativo 01: Rio Magu

Atrativo 02: Festejo Santa Ana

Atrativo 03: Festa Junina

2.6. Histórico e origem do Município:

Segundo os relatos, em tempos históricos anteriores, muitas cearenses buscavam refugio em áreas tropicais e férteis, pois acabará de sofrer uma forte seca por volta de 1849, muitos de Santana do Acaraú. Naquela época, muitos embarcavam eram pessoas da mesma família, que atravessavam o Piauí rumo ao Rio Parnaíba e com destino ao Estado do Maranhão. Quando em terra firme, muitas pessoas espalharam-se pelo vale do Rio Magu, considerada na época uma região atraente por sua beleza natural e de águas cristalinas, nesse período da chegada dos cearenses na região do maranhão gerou um espanto muito grande para os índios que ali habitavam, pois eram pessoas civilizadas, não usavam roupas, calçados e viviam como animais selvagens.

Depois que os cearenses habitaram essa região, começou-se então a explorar tanto as terras quanto os índios para manutenção de serviços pesados, foi daí que aproximadamente em 1877 começaram a surgir os primeiros escravos, que foram forçados a abrirem caminhos para que os seus donos pudessem povoar mais regiões, foi assim que surgiram os povoados, Bacuri, Gonçalo, São José entre outros. Os anos se passaram e o território de Santana, segundo os relatos teria sido fundada em 19 de Junho de 1996, considerando essa mesma data a de emancipação política de Raimundo de Oliveira Tavares, mais conhecido como seu Tavares. A origem do nome da cidade teria sido homenagem a Santa Padroeira da cidade de Santana do Acaraú-CE, de onde muitos migraram para habitar o território conhecido como Santana do Maranhão.

A2 – MEIO DE ACESSO AO MUNICÍPIO

MA - 327

- De São Luis/MA: De São Luis/MA: Pela BR 135 e em seguida a BR 222 até o município de Brejo, seguindo pela MA 034 até chegar a MA 345.
- De Parnaíba/PI: Pela MA 343 até chegar a MA 345.

1. Terminal rodoviário

O município não dispõe de terminal rodoviário

A3 – SISTEMA DE COMUNICAÇÃO

Empresas de telefone que operam na cidade

- TIM
- Claro

1. Correios

Endereço: Av. Roseana Sarney

Telefone: (98) 3488-1081

2. WJ Infor

Endereço: Av. Roseana Sarney

Telefone: (98) 99110-3878

3. PointCell

Endereço: Av. Roseana Sarney

Telefone: (98) 98510-3383

A4 – SISTEMA DE SEGURANÇA

1. Polícia Civil

Endereço: Rua José Amador - Centro

Telefone: (98) 9194-1100

Serviços especializados: Trabalho investigativo e Judiciário tais como ronda, Blits e apreensão.

2. Guarda municipal

Endereço: Av. Roseana Sarney

Telefone: Não informado

Serviços especializados: Preservação da Ordem Pública e Administrativa.

A5 – SISTEMA DE SAÚDE

Secretaria Municipal de Saúde

Layres da Silva Pereira
Telefone: (98) 3488-1116

1. Hospital Estadual

Endereço Av. Roseana Sarney
Telefone: Telefone
Serviços especializados: Emergência, cirurgias de emergências, odontologias, exames ginecológicos e pediatria.

2. Posto de Saúde São José

Endereço: Av. Roseana Sarney/ Bairro São José
Telefone: Telefone e e-mail não atualizados.
Serviços especializados: atendimento, consultas, odontologia, exames ginecológicos, vacinação,

3. Posto de Saúde Coqueiro

Endereço: Povoado Coqueiro
Telefone: Telefone e e-mail não atualizados.
Serviços especializados: atendimento, consultas, odontologia, exames ginecológicos, vacinação.

4. Farmácia santanense

Endereço: Av. Monsenhor Porcinho
Telefone: (98) 3488-1051
Serviços especializados: atendimento farmacêutico.

Quadro 01. Resumo do sistema de saúde

| Infraestrutura da saúde | |
|-------------------------|------------|
| Tipo | Quantidade |
| Posto de saúde | 2 |
| Drogarias/Farmácias | 1 |
| Hospital/maternidade | 1 |
| Clínicas | 0 |
| TOTAL | 4* |

Fonte: pesquisa de campo, 2019.

* Sabe-se que há outros serviços de saúde no município, principalmente na zona rural, como pequenas farmácias e unidades básicas de saúde, por isso, o universo pode não retratar toda a realidade.

Secretaria de Educação

Wagner Pereira Tavares

Telefone: (98) 3488-1116

Email: seducsantana@bol.com.br

1. E. M. Getúlio Vargas

Endereço: Povoado Bacuri do Magu

Telefone: (98) 9108-2170

Serviços especializados: Educação infantil e fundamental

2. E. M. João Batista dos Santos

Endereço: Povoado Passagem do Magu

Telefone: (98) 3488-1154

Serviços especializados: Educação infantil e fundamental

3. E. M. Monsenhor Porcínho

Endereço: Povoado Santo Antonio do Magu

Telefone: (98) 98153-7171

Serviços especializados: Educação infantil e fundamental

4. E. M. Cândido Mendes

Endereço: Povoado Santana Velha

Telefone: (98) 99144-8705

Serviços especializados: Educação infantil, fundamental e supletivo.

5. E. M. Juscelino Kubstchek

Endereço: Povoado Coqueiro do Magu

Telefone: (98) 99185-4296

Serviços especializados: Educação infantil, fundamental e supletivo.

6. E. M. Antônio Marreiro da Silva

Endereço: Povoado Cabeceira do Magu

Telefone: (98) 3488-1154

Serviços especializados: Educação infantil, fundamental e supletivo.

7. E. M. Silvia Reis

Endereço: Povoado Paty

Telefone: (98) 3488-1154

Serviços especializados: Educação infantil, fundamental e supletivo.

8. E. M. Humberto de Campos

Endereço: Povoado Riachão

Telefone: (98) 3488-1154

Serviços especializados: Educação infantil, fundamental e supletivo.

9. E.M. Aluizio de Azevedo

Endereço: Pv. São João

Telefone: 3488-1154

Serviços especializados: Educação infantil e fundamental.

10. Dom Pedro I

Endereço: Pv. São Gonçalo

Telefone: 3488-1154

Serviços especializados: Educação infantil e fundamental.

11. E. M Coelho Neto

Endereço: Pv. São Domingos

Telefone: 3488-1154

Serviços especializados: Educação infantil, fundamental e supletivo.

12. E. M Cônego Nestor de Carvalho Cunha

Endereço: Av. Monsenhor Porcinho, 125

Telefone: (98) 99143-2567

Serviços especializados: Educação infantil, fundamental e supletivo

13. E. M Coelho Neto

Endereço: Pv. São Domingos

Telefone: 3488-1154

Serviços especializados: Educação infantil, fundamental e supletivo

14. E. M Cristo Rei

Endereço: Pv. Canto Sujo

Telefone: (98) 99183-7355

Serviços especializados: Educação infantil, fundamental e supletivo

15. E.M Felipe Jorge

Endereço: Pv. Baixa Grande

Telefone: (98) 99183-7315

Serviços especializados: Ensino infantil e fundamental

16. E.M. Maria Jose Coelho de Almeida

Endereço: Pv. Morros

Telefone: (98) 99182-6462

Serviços especializados: Educação infantil e fundamental.

17. E.M. São Francisco

Endereço: Avenida Roseana Sarney

Telefone: (98) 99182-6462

Serviços especializados: Educação infantil e fundamental.

18. E.M. Luis Maximiano

Endereço: Pv. Vereda

Telefone: (98) 9193-5012

Serviços especializados: Educação infantil, fundamental e supletivo

19. E.M. Iluska Suassuna de Medeira Almeida

Endereço: Pv. Vereda II

Telefone: (98) 3488-1154

Serviços especializados: Educação infantil e fundamental.

20. Escola Deputado Júlio Mendes

Endereço: Av. Roseana Sarney/Bairro Itaquipé

Telefone: (98) 9121-1969

Serviços especializados: Educação infantil, fundamental e supletivo

21. C. E. São Francisco/ Estadual

Endereço: Avenida Roseana Sarney, 413.

Telefone: (98) 99137-1736

Serviços especializados: Ensino médio

Quadro 02. Número de instituições de ensino

| Nível | Indicador | Ensino privado | Ensino público | Total |
|--------------------------------------|------------------|-----------------------|-----------------------|--------------|
| Creche | Escolas | - | - | - |
| | Matrículas | - | - | - |
| Ensino infantil e fundamental | | | | |
| Ensino infantil e fundamental | Escolas | - | 20 | 20 |
| | Matrículas | - | N/I | - |
| Ensino médio | | | | |
| Ensino médio | Escolas | - | 01 | 01 |
| | Matrículas | - | N/I | - |
| Ensino superior/técnico | | | | |
| Ensino superior/técnico | Escolas | - | - | - |
| | Matrículas | - | - | - |

Fonte: Pesquisa de campo, 2019.

N/I= Não informado

A7 – COMÉRCIO TURÍSTICO

1. Agências bancárias

Banco Bradesco

Endereço: Av. Roseana Sarney

Telefone: (98) 3488-1070

Serviços prestados: Banco postal/ caixa eletrônico/ Abertura e gerenciamento de contas

Horário de funcionamento: Segunda à Sexta: 10h às 15h

Forma de pagamento: Dinheiro/Cheque

Casa Lotérica

Endereço: Avenida Roseana Sarney

Telefone: Não informado

Serviços prestados: Caixa eletrônico

Horário de funcionamento: Das 8h às 12h e das 14h às 17h

Forma de pagamento: Dinheiro

2. Compras especiais

Mercado Central

Endereço: Av. Roseana Sarney

Telefone: S/Contato

Serviços prestados: Supermercado

Horário de funcionamento: 06 as 12 da manhã, todas as segundas e quartas feiras

Forma de pagamento: Dinheiro

Mercantil Costa

Endereço: Av. Monsenhor Porcinho

Telefone: (98) 3488-1097

Serviços prestados: Supermercado com serviço de entrega à domicilio

Horário de funcionamento: 06h às 12h e 14h às 19h

Forma de pagamento: Dinheiro

3. Serviços mecânicos e Postos de combustíveis

Posto mirante

Endereço: Av. Roseana Sarney

Telefone: (98) 3488-1109

Horário de funcionamento: das 06h às 22h

Forma de pagamento: dinheiro e cartão

Auto Posto Pereira

Endereço: Av. Roseana Sarney- 555- Itaquipé

Telefone: 0800 970 0267

Horário de funcionamento: das 06h às 21h

Forma de pagamento: dinheiro e cartão.

CATEGORIA B – SERVIÇOS E EQUIPAMENTOS TURÍSTICOS



Fonte: Pesquisa de campo, 2019.

Conjunto de serviços e instalações que são indispensáveis para a prática do turismo. Nele estão contidos os serviços de hospedagem, alimentação, agenciamento, equipamentos de lazer, entre outros.

B1 – SERVIÇOS E EQUIPAMENTOS DE HOSPEDAGEM

B2 – SERVIÇOS E EQUIPAMENTOS DE ALIMENTOS E BEBIDAS

B3 – SERVIÇOS E EQUIPAMENTOS DE AGÊNCIAS DE TURISMO

B4 – SERVIÇOS E EQUIPAMENTOS DE TRANSPORTE TURÍSTICO

B5 – SERVIÇOS E EQUIPAMENTOS PARA EVENTOS

B6 – SERVIÇOS E EQUIPAMENTOS DE LAZER

B7 – SERVIÇOS DE GUIAMENTO E CONDUÇÃO TURÍSTICA

B1 – SERVIÇOS E EQUIPAMENTOS DE HOSPEDAGEM**Quadro 03.** Equipamentos de hospedagem

| Nome | Endereço | Contato | Qt. UH | Qt. de leitos | Serviços e facilidades | Acessibilidade |
|---|--------------------|------------------------------------|--------|---------------|--|----------------|
| Hotel Barroso | Rosa do Borracho | (98) 99225-6130 (98) 99922-5613 | 03 | 05 | - Internet - Ar condicionado - Ventilador - Suíte - Frigobar - Troca de roupa de banho | Rampa |
| Pousada e Restaurante Sabor da terra | Rua Roseana Sarney | (98) 3488-1015 | 03 | 09 | - Café da manhã - Internet - Ar condicionado - Ventilador - Suíte - Frigobar - Troca de roupa de banho | Não possui |
| Pousada Mirante | Rua Roseana Sarney | (98) 3488-1109 | 04 | 04 | - Internet - Ar condicionado - Ventilador - Suíte - Frigobar - Troca de roupa de banho | Não possui |

Fonte: Pesquisa de campo, 2019.

Quadro 04. Números do setor de hospedagem

| Tipo | Quantidade |
|-----------------------------|-------------------|
| Hotel | 1 |
| Pousada | 2 |
| Motel | - |
| Unidade Habitacional | 10 |
| Leitos | 18 |

Fonte: pesquisa de campo, 2019.

B2 – SERVIÇOS E EQUIPAMENTOS DE ALIMENTOS E BEBIDAS**Quadro 05.** Equipamentos de alimentos e bebidas

| Nome | Endereço | Contato | Capacidade | Gastronomia e serviços | Acessibilidade |
|---|------------------------|----------------|---------------------|---------------------------------------|-----------------------|
| Restaurante bar e pizzaria Santana | Av. Roseana Sarney | (98) 9152-4284 | 30 pessoas sentadas | - Refeições - Lanches - Bebidas | Rampas |
| Restaurante Serve Bem | Rua José Garcia | (98) 9169-1206 | 30 pessoas sentadas | - Refeições - Lanches - Bebidas | Não possui |
| Iate Bar | Av. Monsenhor Porcinho | (98) 9196-0498 | 50 pessoas sentadas | - Petiscos - Bebidas | Não possui |
| Toca do Índio | Av. Monsenhor Porcinho | (98) 9121-1440 | 20 pessoas sentadas | - Petiscos - Bebidas | Não possui |

| | | | | | |
|-------------------------------|------------------------------|-----------------|-------------------------|--|------------|
| Panificadora Francisca | Av. Monsenhor Porcinho | (98) 9170-0495 | 30 pessoas sentadas | - Salgados - Pães - Bolos - Sucos - Cafeteria - Refrigerante - Laticínios - Doceria | Não possui |
| Padaria | Avenida Roseana Sarney | (98) 98483-6678 | 30 pessoas sentadas | - Salgados - Pães - Bolos - Sucos - Cafeteria - Refrigerante - Laticínios - Doceria | Não possui |
| Balneário Mirim | Povoado São José | (98) 98448-8808 | 100 pessoas sentadas | -Frutos do mar - Carnes e aves - Refeições - Bebidas | Não possui |

Fonte: Pesquisa de campo, 2019.

Quadro 06. Número de equipamentos de alimentos e bebidas

| Tipo | Quantidade |
|---------------------------------------|-------------------|
| Restaurante | 03 |
| Sorveteria/ Lanchonete | - |
| Bar | 02 |
| Panificadora/padaria | 02 |
| | |
| TOTAL | 07 |
| Capacidade de pessoas sentadas | 290 |

Fonte: pesquisa de campo, 2019.

B3 – SERVIÇOS E EQUIPAMENTOS DE AGÊNCIAS DE TURISMO

O município não dispõe de serviços de agenciamento organizado para servir a atividade turística

B4 – SERVIÇOS E EQUIPAMENTOS DE TRANSPORTE TURÍSTICO

O transporte dentro do município ocorre por meio de contratação de frentes particulares ou de moto-taxis locais que ficam localizados nas praças públicas.

B5 – SERVIÇOS E EQUIPAMENTOS PARA EVENTOS

1. Iate Bar Club

Endereço: Av. Monsenhor Porcinho

Telefone: (98) 99196-0498

Serviços prestados: Aluguel de espaço para festas

Ponto de referência: Próximo a ponte na entrada da cidade

2. Social Clube

Endereço: Av. Roseana Sarney

Telefone: (98) 99123-1520

Serviços prestados: Aluguel de espaço para festas

Ponto de referência: Em frente a prefeitura

3. Clube do forro

Endereço: Av. Roseana Sarney/Bairro São José

Telefone: (98) 3488.0529

Serviços prestados: Aluguel de espaço para festas

1. Balneário Mirim

Endereço: Povoado São José

Facilidades: Serviço de alimentos e bebidas com variados pratos típicos da região e amplo espaço para eventos.

Descrição: O balneário Mirim fica localizado às margens Rio Magu, tornando-se um ponto turístico e lugar apreciado para quem busca lazer e descanso. Suas águas límpidas e tranquilas possibilita um banho tranquilo e atrai familiares nos finais de semana.

Horário de funcionamento: Finais de semana aberto ao público, e na semana por meio de aluguel.

Imagem 01. Balneário Mirim



Fonte: Pesquisa de campo, 2019.

2. Praça Nossa Senhora Santana

Endereço: Av. Monsenhor Porcinho

Monumento: Nossa Senhora Santana

Descrição: Lugar tranqüilo com pouca iluminação noturna, localizado em frente à igreja de Nossa Senhora Santana.

Imagem 02. Praça Nossa Senhora Santana



Fonte: Pesquisa de campo, 2019.

3. Praça Monsenhor Porcinho

Endereço: Avenida Roseana Sarney

Monumento: Padre Monsenhor

Descrição: Localizado no centro da cidade com boa iluminação e próximo a sede da prefeitura.

4. Praça São Judas Tadeu

Endereço: Avenida Roseana Sarney

Monumento: São Judas

Descrição: Lugar tranquilo com pouca iluminação noturna.

Imagem 03. Praça São Judas Tadeu



Fonte: Pesquisa de campo, 2019.

B7 – SERVIÇOS DE GUIAMENTO E CONDUÇÃO TURÍSTICA

O município não dispõe de nenhum serviço de condução turística regulamentado para fins de usufruto da atividade turística.

CATEGORIA C – ATRATIVOS TURÍSTICOS



Fonte: Balneário Mirim, 2018.

Atrativos diretamente relacionados com o motivo de deslocamento de pessoas para conhecer a localidade baseado em objetos, equipamentos, pessoas, fenômenos e manifestações. Deste modo, a categoria atrativos turísticos está dividida entre:

- C1 – ATRATIVOS NATURAIS
- C2 – ATRATIVOS CULTURAIS
- C3 – ATIVIDADES ECONÔMICAS
- C4 – EVENTOS PROGRAMADOS

1. RIO MAGU

O Rio Magu é apreciado por dispor de águas frias e cristalinas, sendo um convite para um banho. O termo Magu é oriundo de palavra indígena que significa magia, encanto, luz, algo reluzente. Os índios que habitavam nestas terras (Índio Arayos – ramificação dos Temembés) assim denominavam por sua característica de águas transparentes, uma vez que conseguiam ver os peixes, a areia branca e o próprio reflexo do índio. Esta característica permanece até hoje onde é possível avistar suas águas cristalinas, só modificando em períodos chuvosos quando há mescla da barragem das encostas com a água cristalina.

A sua origem é no município de Santana do Maranhão e faz seu percurso por outros municípios onde se encontra com o Rio Parnaíba. Por isso, obtém importância cultural, social e econômica para o município.

O seu nome, segundo registro, teria sido colocado dado por um cacique, que se chamava Magu, o mesmo pertencia a tribo de “Gambás”, e teria vindo em direção a região para visitar outra tribo conhecida como “Canelas”, desde então não só o rio como toda a região ficou conhecida como região Magu. A cidade de Santana é bastante conhecida pelo banho, e recebe muitos turistas o ano todo.

Imagem 03. Rio Magu



Fonte: Pesquisa de campo, 2019.

2. FESTEJOS RELIGIOSOS

- **Festejo de Santana**

O festejo de Santana acontece anualmente entre os dias 16 a 26 do mês de Julho na igreja católica de mesmo nome. Durante suas celebrações várias atividades religiosas como batizados, quermeses, procissão, terços, entres outras atividades são realizadas nos dias de festas. Ademais, é incorporadas outras atividades sociais.

Imagem 04. Igreja de Santana



Fonte: Pesquisa de campo, 2018.

3. FESTEJOS JUNINOS

Durante o mês de junho é celebrada no nordeste as festas juninas para comemorar a colheita advinda das terras e também da fé religiosa de três principais padroeiros. Em Santana do Maranhão, esta festividade é comemorada durante este período com muita dança típica como quadrilhas, danças portuguesas, danças indígenas e a dança Xamã. Esta última é uma dança que foi criada há quatro anos por um grupo de jovens da região. Sua indumentária é caracterizada por pouca vestimenta que remete e representam a vida indígena. A entoada das músicas também são características destes traços culturais.

Assim, as festas juninas, se tornam um grande elemento de representatividade cultural para o município e a região, pelos vários elementos envolvidos.

C3 – ATIVIDADES ECONÔMICAS

1. MANDIOCA E CASAS DE FARINHA

A produção da mandioca pode-se obter vários subprodutos, sendo este de muita riqueza para a região. Um dos principais subprodutos no município de Santana do Maranhão é a farinha. Sua preparação exige um cuidado especial e lugar especial, e por isso, é comum avistar algumas casas de farinhas construídas de maneira rústicas como um anexo as construções das residências principais.

Ainda é da produção da mandioca que se produz goma, beiju e bolos para a economia do município. Tais produções reverberam na gastronomia local.

Imagem 05. Casas de farinha para subsistência



Fonte: Pesquisa de campo, 2018.

C5 – EVENTOS PROGRAMADOS

Quadro 07. Eventos permanentes

| Nome do evento | Tipo de evento | Período | Realização |
|-----------------------|-----------------------|------------------|-----------------------------------|
| Festejo Santana | Religioso | 16 à 26 de Junho | Paróquia de Santana |
| Festejo junino | Cultural | Junho | Prefeitura e associações de dança |
| Aniversario da Cidade | Cultural | 19 de Junho | Prefeitura de Santana |

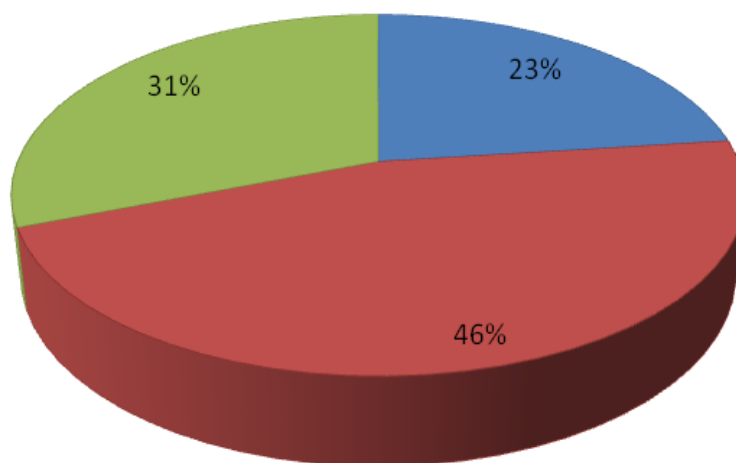
Fonte: Pesquisa de campo, 2019.

EMPREENDIMENTOS QUE ATUAM NO TURISMO

O gráfico 01, apresenta os empreendimentos que atuam no setor do turismo no município de Santana. Destacam-se os empreendimentos do setor de alimentos e bebidas pode atender uma demanda para além do fluxo turístico, mas também os moradores locais e de cidades vizinhas.

Gráfico 01. Empresas que atuam no setor turístico em Santana do Maranhão

■ Hospedagem ■ Alimentos e Bebidas ■ Eventos/Lazer



Fonte: Pesquisa de campo, 2019.

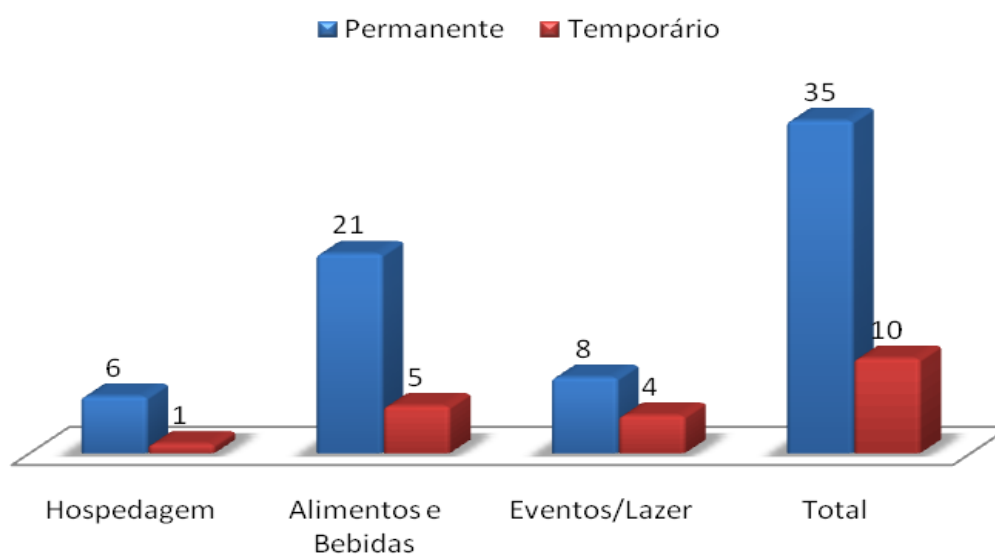
A maioria destes empreendimentos fica localizada no centro da cidade. Há um destaque também para as empresas de eventos e equipamentos de lazer e entretenimento que também ganham notoriedade na economia do município, representando 31% dos empreendimentos que atuam no turismo, com destaque para o balneário e em segundo lugar para empresas que fornecem espaço para eventos.

É importante considerar que os empreendimentos que servem alimentos e bebidas, mas tem como principal foco o serviço de lazer e/ou evento, foram contabilizados considerando a atividade mais relevante. Ademais, devem existir outros empreendimentos, porém foram selecionados aqueles que estão aptos na atual conjuntura a receber grupos de turistas.

NÚMERO DE EMPREGOS GERADOS PELO SETOR TURÍSTICO

O gráfico 02, aponta a quantidades de pessoas que estão empregadas na atividade turística por segmento, considerando tanto os empregos permanentes quanto os temporários.

Gráfico 02. Número de empregos gerados pelo setor turístico em Santana do Maranhão



Fonte: Pesquisa de campo, 2019.

Á luz do gráfico 02 observa-se que o setor de alimentos e bebidas e de evento/lazer representa 77% da mão de obra empregada no município, sendo a sua grande maioria direcionada para geração de empregos diretos e uma pequena quantia para atividades temporárias. Entende-se que o setor de turismo ainda é pouco expressivo no município a partir da geração de 45 mãos de obra.

SANTA QUITÉRIA

Inventário baseado na oferta turística



CATEGORIA A – INFRAESTRUTURA DE APOIO AO TURISMO



Fonte: Pesquisa de campo, 2019.

Conjunto de atividades, serviços e estrutura física que retratam a vida da população local e serve de apoio ao desenvolvimento da atividade turística relacionados ao sistema educacional, sistema de saúde, sistema de comunicação, abastecimento de água, entre outros elementos.

- A1 – INFORMAÇÕES GERAIS DO MUNICÍPIO
- A2 – MEIOS DE ACESSO AO MUNICÍPIO
- A3 – SISTEMA DE COMUNICAÇÃO
- A4 – SISTEMA DE SEGURANÇA
- A5 – SISTEMA DE SAÚDE
- A6 – SISTEMA EDUCACIONAL
- A7 – OUTROS SERVIÇOS E EQUIPAMENTOS DE APOIO

A1 – INFORMAÇÕES GERAIS DO MUNICÍPIO

1. Apresentação do Município de Santa Quitéria do Maranhão

Endereço: Avenida Coronel Francisco Moreira, nº 45.

CEP: 65540-000

Telefone: (98) 98907-1586 / 98906 - 4897

Site eletrônico: www.santaquiteria.ma.gov.br

E-mail: prefeiturasqm.adm@gmail.com

Gentílico: Quiteriense

2. Informações Gerais do Município

2.1. Localização do município

Localização: Região Nordeste

Mesorregião: Leste do Maranhense

Microrregião: Baixo Parnaíba Maranhense

Área total do município: 1.434,898 km² (IBGE, 2017)

População: 25.519 (Estimativa 2018)

População urbana: 48,44%

População rural: 51,56%

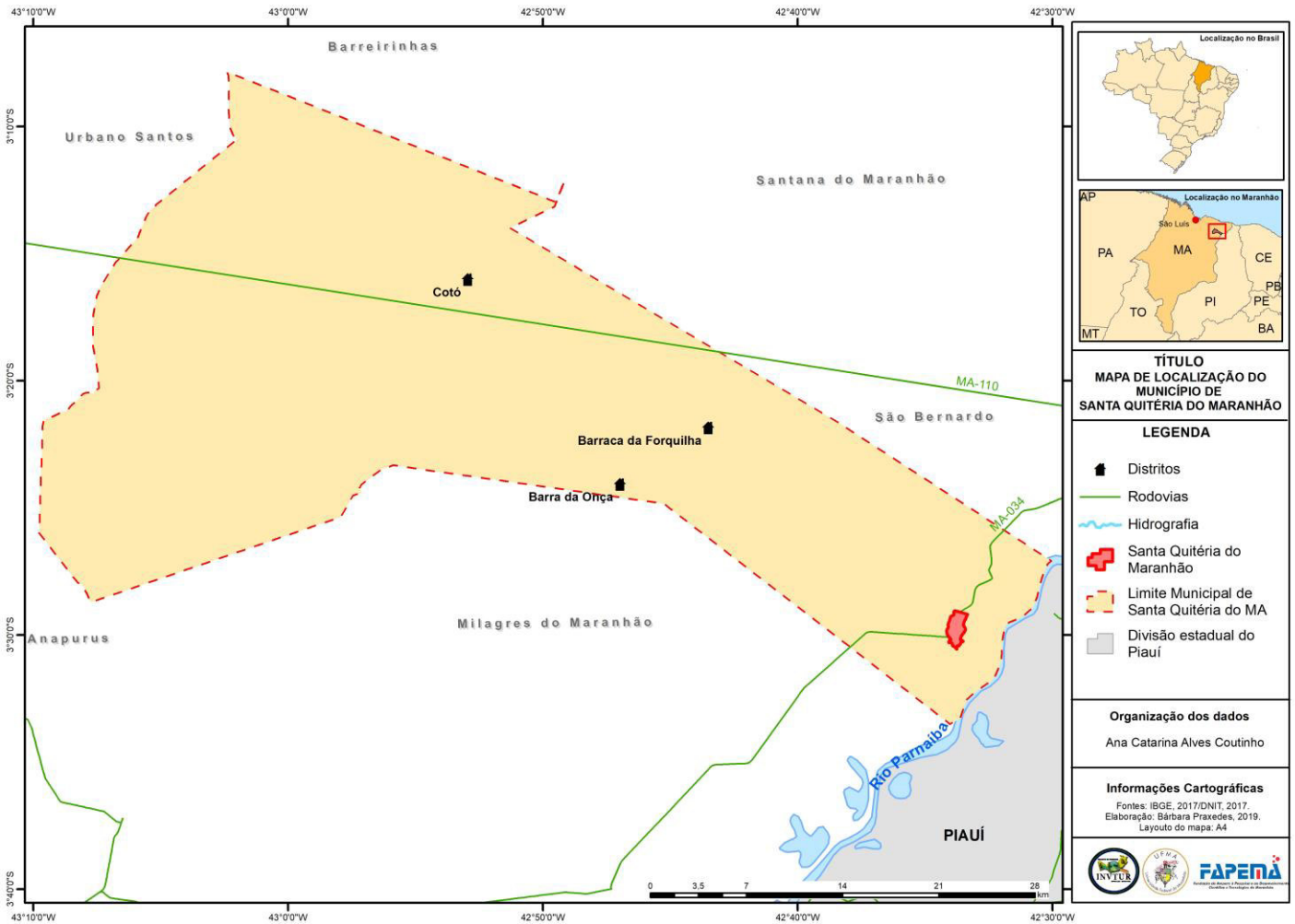
Densidade: 15,22 hab/km²

IDH: 0,555

Municípios limítrofes: Belágua, Barreirinhas, Urbano Santos, Santana do Maranhão, Milagres do Maranhão e São Bernardo do Maranhão.

Distância da capital do estado: 350 km da capital do estado São Luis fazendo o seguinte trajeto: 105 km pela BR-135 até a cidade de Itapecuru Mirim, 141 km pela BR-222 até a cidade de Chapadinha, 100 km pelas Rodovias MA-230/034 até a cidade de Santa Quitéria do Maranhão.

Mapa 01. Mapa de localização do município de Santa Quitéria do Maranhão



Fonte: Dados da pesquisa, 2019.

2.2. Características geográficas e econômicas

Bioma: Caatinga

Clima: Tropical sub-úmido

Temperatura: 36°C

Temperatura mínima: 26°C

Temperatura máxima: 38°C

Meses chuvosos: Janeiro até Maio

Meses de sol: Junho até Dezembro

Principais atividades econômicas: Agropecuária (especialmente criação de suíno), agricultura familiar, extrativismo vegetal (principalmente a soja) e seguridade social.

2.3. Gestão administrativa

Prefeito: Noberto Moreira Rocha

Secretarias: Secretaria de administração e planejamento, secretaria de assistência social, secretaria de educação, secretaria de saúde, secretaria de esporte, agricultura e pecuária, secretaria de meio ambiente, secretaria de cultura, secretaria de turismo, secretaria de obras, secretaria de esporte, secretaria de finanças, secretaria de articulação política, secretaria de agricultura e secretaria de serviços urbanos.

Órgão Municipal de Turismo

Secretaria: Secretaria de Turismo

Secretário: Raimundo

Telefone: (98) 98907-1586 / 98727-4541

Endereço: Não informado

2.4. Equipamentos, instalações e serviços públicos

Abastecimento de água

Empresa responsável: CAEMA

Abastecimento de energia

Empresa responsável: CEMAR

Subestação de Coelho Neto

Serviços de coleta de lixo e esgoto

Apresenta 3% de domicílios com esgotamento sanitário adequado, 62.3% de domicílios urbanos em vias públicas com arborização e 0% de domicílios urbanos em vias públicas com urbanização adequada (presença de bueiro, calçada, pavimentação e meio-fio). A disposição final do lixo é feita em aterro sanitário (IBGE, 2017).

2.5. Demanda turística

Número de visitantes: não informado

Alta temporada (meses): Julho a Janeiro

Baixa temporada (meses): Fevereiro a Junho

Ano base: 2018

Atrativos mais visitados

Atrativo 01: Casarão em Santa Quitéria velha

Atrativo 01: Balneário Águas Correntes

Atrativo 03: Praça JK

2.6. Histórico e origem do Município

O município começou com a chegada de colonos procedentes dos municípios de São Bernardo e Brejo, que estavam à procura de terras para a lavoura, ainda em 1700. Dois irmãos – Marcelino e Alexandre Francisco Rodrigues - se destacaram na produção agropecuária e construíram um armazém para exportar os produtos de suas fazendas, surgindo, assim, um porto para transito destas mercadorias. Como Brejo e São Bernardo disputavam a cobrança de impostos ela ficou dividida, igualmente, entre os dois municípios. Tal feito ocasionou uma disputa territorial entre os dois municípios, tendo em vista as riquezas que ali eram produzidas.

Em 16 de Abril de 1912, o distrito foi elevado à categoria de Vila com a denominação de Santa Quitéria (importante santa de descendência Portuguesa) anexado ao município de São Bernardo. No entanto, devido as disputas territoriais, em 1932, voltou a ser um distrito, desta vez pertencente ao município de Brejo regido pelo decreto estadual nº 235, de 7 de Janeiro de 1932. Posteriormente recebeu novamente o estatuto de município sendo renomeado em 1943 para Bacuri, e voltou a denominação de Santa Quitéria do Maranhão em 1948 pela lei nº 202, de 17 de Dezembro de 1948. Assim, as pessoas que ali nascem recebem o gentílico de quiteriense tendo como padroeira Santa Quitéria, uma jovem que nasceu em Braga no ano de 120 depois de Cristo, filha do então governador de Portugal e de Galiza. Sua história foi marcada pela negativa de um casamento arranjado pelo seu pai, que na ocasião de sua morte emitiu uma luz forte e os soldados que a prendiam ficaram cegos.

A2 – MEIO DE ACESSO AO MUNICÍPIO

MA- 034

Rodovia estadual MA 034 que segue dois sentidos tanto pela capital do estado – São Luís/MA, quanto pela cidade de Parnaíba/PI.

1. Terminal Rodoviário

Nome da Rodoviária: Terminal rodoviário Santa Quitéria do Maranhão

Endereço: Av. Santos Dumont

Funcionamento: O ano inteiro, 24 horas.

Estacionamento: Gratuito

Equipamentos e serviços: Lanchonete/bar; Restaurante; Instalações Sanitárias.

Empresas que atuam: Expresso Guanabara; Boa Esperança; Cisne Branco; Solitur; Nossa Senhora dos Remédios e Rota do Mar turismo.

Acessibilidade: Sim. Rampa; Piso regular e rampa de acesso a calçada.

Imagem 01. Terminal rodoviário de Santa Quitéria do Maranhão



Fonte: Pesquisa de campo, 2019.

A3 – SISTEMA DE COMUNICAÇÃO

Empresas de telefone que operam na cidade

- TIM

1. Alvorada FM (Rádio)

Endereço: Avenida Conceição Teles

Telefone: (98) 3476-1432

Site: radioalvorada.com.br

Horário de funcionamento: 7h às 23h

Serviços prestados: Informação e música

2. Empresa Brasileira de Correios e Telégrafos (Correios)

Endereço: Avenida Cel. Francisco Moreira

Telefone: (98) 3476-1127

E-mail: AC_squiteria@correios.com.br

Horário de funcionamento: 08h às 12h e de 14h as 17h.

Serviços prestados: Financeiro

A4 – SISTEMA DE SEGURANÇA

1. Delegacia da Polícia Civil

Endereço: Rua Noberto Pedrosa, Centro.

Telefone: (98) 3476-1247

E-mail: dpsantaquiteria@gmail.com

Serviços especializados: Trabalho investigativo e Judiciário.

2. Guarda Municipal

Endereço: Rua Dom Pedro, Centro.

Telefone: (98) 99991-3089

Serviços especializados: Preservação da Ordem Pública e Administrativa.

3. Polícia Militar

Endereço: Rua Emerlinda Pedrosa, Centro

Telefone: (98) 98707-8879

Serviços especializados: Policiamento preventivo visando manter a segurança do município através de Blitz e rondas.

1. Hospital municipal Zeca Moreira

Endereço: Avenida Emerlinda Pedrosa, Centro.

Telefone: (98) 98733-8526

E-mail: cmusstg@gmail.com

Serviços especializados: atendimento médico, vacinação, pré-natal, consultas (nutricionista, odontologista, clínico geral e psicólogo), urgência e emergência.

Observações: farmácia dentro do hospital, 42 leitos e pertence ao Sistema Único de Saúde.

2. Farmácia de atenção básica

Endereço: Av. José Bonifácio

Telefone: (98) 98586-3297

Horário de funcionamento: 08h às 12h e das 14h às 17h

Serviços especializados: assistência aos postos de saúde na entrega de remédios e material de trabalho

3. Clínica CDI Imagens – Centro de diagnóstico por imagem

Endereço: Rua da Paz, nº 01, centro.

Telefone: (98) 98818-5913

Horário de funcionamento: 08h às 12h e das 14h às 17h

Serviços especializados: Consultas e ultrassonografias.

4. Unidade Básica de Saúde - Jardim

Endereço: Bairro Jardim

Serviços especializados: consultas médicas, inalações, injeções, curativos, vacinas, coleta de exames laboratoriais, tratamento odontológico, encaminhamentos para especialidades e fornecimento de medicação básica

5. Unidade Básica de Saúde - Passarada

Endereço: Bairro Passarada

Serviços especializados: consultas médicas, inalações, injeções, curativos, vacinas, coleta de exames laboratoriais, tratamento odontológico, encaminhamentos para especialidades e fornecimento de medicação básica

6. Unidade Básica de Saúde - Rocas

Endereço: Roca de Santa Quitéria

Serviços especializados: consultas médicas, inalações, injeções, curativos, vacinas, coleta de exames laboratoriais, tratamento odontológico, encaminhamentos para especialidades e fornecimento de medicação básica

7. Unidade Básica de Saúde – Santa Quitéria Velha

Endereço: Santa Quitéria Velha

Serviços especializados: consultas médicas, inalações, injeções, curativos, vacinas, coleta de exames laboratoriais, tratamento odontológico, encaminhamentos para especialidades e fornecimento de medicação básica

8. Unidade Básica de Saúde – Bairro novo

Endereço: Bairro Novo

Serviços especializados: consultas médicas, inalações, injeções, curativos, vacinas, coleta de exames laboratoriais, tratamento odontológico, encaminhamentos para especialidades e fornecimento de medicação básica

Quadro 01. Resumo do sistema de saúde

| Infraestrutura da saúde | |
|-------------------------|------------|
| Tipo | Quantidade |
| Posto de saúde | 6 |
| Drogarias/Farmácias | -- |
| Hospital/maternidade | 01 |
| Clínicas | 01 |
| TOTAL | 08* |

Fonte: pesquisa de campo, 2019.

* Sabe-se que há outros serviços de saúde no município, principalmente na zona rural, como pequenas farmácias e unidades básicas de saúde, por isso, o universo pode não retratar toda a realidade.

A6 – SISTEMA EDUCACIONAL

Secretaria de Educação

Secretária: Maria Luciene Moreira Rocha

Endereço: Avenida dos Sabiais, s/n.

Telefone: (98) 99611-6897

E-mail: semedstaquiteriama@hotmail.com

Site: www.santaquiteria.ma.gov.br

Quadro 02. Número de instituições de ensino

| Nível | Indicador | Ensino privado | Ensino público | Total |
|--------------------|------------|----------------|----------------|-------|
| Ensino fundamental | Escolas | 05 | 66 | 71 |
| | Matrículas | 484 | 7.469 | 7.953 |
| Ensino médio | Escolas | 02 | 01 | 03 |
| | Matrículas | 152 | 1.576 | 1.728 |
| Ensino superior | Escolas | - | 01 | 01 |
| | Matrículas | - | 182 | 182 |
| Pós graduação | Escolas | - | 01 | 01 |
| | Matrículas | - | 142 | 142 |

Fonte: Pesquisa de campo, 2019.

A7 – COMÉRCIO DE APOIO AO TURISMO

1. Loja de Artesanato Sonho Meu

Endereço: Rua Duque de Caxias, Centro

Telefone: (98) 34769375

Site: www.sonhomeu.com.br

Serviços prestados: Venda de artesanato, esculturas, objetos de decoração, etc.

Horário de funcionamento: 08h às 18h (o ano inteiro)

Forma de pagamento: Dinheiro e Cartão

CATEGORIA B – SERVIÇOS E EQUIPAMENTOS TURÍSTICOS




Fonte: pesquisa de campo, 2019.


Conjunto de serviços e instalações que são indispensáveis para a prática do turismo. Nele estão contidos os serviços de hospedagem, alimentação, agenciamento, equipamentos de lazer, entre outros.

- B1 – SERVIÇOS E EQUIPAMENTOS DE HOSPEDAGEM
- B2 – SERVIÇOS E EQUIPAMENTOS DE ALIMENTOS E BEBIDAS
- B3 – SERVIÇOS E EQUIPAMENTOS DE AGÊNCIAS DE TURISMO
- B4 – SERVIÇOS E EQUIPAMENTOS DE TRANSPORTE TURÍSTICO
- B5 – SERVIÇOS E EQUIPAMENTOS PARA EVENTOS
- B6 – SERVIÇOS E EQUIPAMENTOS DE LAZER
- B7 – SERVIÇOS DE GUIAMENTO E CONDUÇÃO TURÍSTICA

B1 – SERVIÇOS E EQUIPAMENTOS DE HOSPEDAGEM

Quadro 03. Equipamentos de hospedagem

| Nome | Endereço | Contato | Qt. UH | Qt. de leitos | Serviços e facilidades | Acessibilidade |
|---|---|---------------------------------------|--------|---------------|--|----------------|
| <p align="center">Hotel Santa Quitéria</p>  | <p align="center">Avenida Santos Drummont – Bairro São José</p> | <p align="center">(98) 3476-1787</p> | 20 | 50 | <ul style="list-style-type: none"> - Café da manhã - Internet - TV com canal por assinatura - Ar-condicionado - Frigobar - Estacionamento (Capacidade de 20 vagas) | Sim |
| <p align="center">Pousada São José</p> | <p align="center">Avenida dos Sabiás - Bairro Passarada</p> | <p align="center">(98) 98752-5360</p> | 12 | 24 | <ul style="list-style-type: none"> - Café da manhã - Internet - TV com canal por assinatura - Ar-condicionado - Restaurante interno (capacidade de 20 pessoas sentadas) | Não possui |

| | | | | | | |
|--|---|--|-----------|------------|--|-------------------|
| <p>Pousada e churrascaria Dourado</p>  | <p>Avenida dos Sabiás – Bairro Jardins.</p> | <p>(98) 98848-9718</p> | <p>25</p> | <p>60</p> | <ul style="list-style-type: none"> - Café da manhã - Internet - TV com canal aberto - Ar-condicionado - Restaurante interno (capacidade de 60 pessoas sentadas) | <p>Não possui</p> |
| <p>Pousada e Churrascaria Dois Irmãos</p> | <p>Avenida Santos Drummont – Bairro centro.</p> | <p>(98) 98738-4935 e-mail: manuelaraujo358@gmail.com</p> | <p>18</p> | <p>+20</p> | <ul style="list-style-type: none"> - Café da manhã - Internet - TV com canal por assinatura e aberto - Ar-condicionado - Frigobar - Troca diária de roupa de cama e de banho - Cama <i>Queen-Size</i> - Estacionamento (capacidade de 10 vagas) - Restaurante interno (capacidade de 25 pessoas sentadas) | <p>Não</p> |

Fonte: Pesquisa de campo, 2019.



Quadro 04. Números do setor de hospedagem

| Tipo | Quantidade |
|-----------------------------|-------------------|
| Hotel | 1 |
| Pousada | 3 |
| Motel | - |
| Unidade Habitacional | 75 |
| Leitos | + 154 |


Fonte: pesquisa de campo, 2019.

B2 – SERVIÇOS E EQUIPAMENTOS DE ALIMENTOS E BEBIDAS

Quadro 05. Equipamentos de alimentos e bebidas

| Nome | Endereço | Contato | Capacidade | Horário de funcionamento | Gastronomia e serviços | Acessibilidade |
|---|-------------------------|--|---------------------|--------------------------|--|----------------|
| <p>Churrascaria Espaço Nobre</p>  | Avenida Santos Drummont | (98) 99905 – 7764 e-mail: zebarros70@hotmail.com | N/I* | 10h30min às 14h | <ul style="list-style-type: none"> - Cervejaria - Churrasco - Bebidas destiladas - Música ambiente - Internet - Aluguel de espaço para eventos | Não possui |
| <p>Churrascaria Monteiro</p>  | Avenida Santos Drummont | N/I | 50 pessoas sentadas | 09h às 14h | <ul style="list-style-type: none"> - Cervejaria - Churrasco - Bebidas destiladas - Música ambiente - Internet - Aluguel de espaço para eventos | Não possui |

| | | | | | | |
|--|-------------------------|-----------------|---------------------|----------------|--|------------|
| Churrascaria Dois Irmãos | Avenida Santos Drummont | (98) 98738-4935 | 25 pessoas sentadas | 6h30min às 21h | - Churrasco - Refeição - Prato feito - Bebidas - Estacionamento | Não possui |
| Churrascaria Dourado  | Avenida dos Sabiás | (98) 98848-9718 | 60 pessoas sentadas | 7h às 22h | - Churrasco - Refeição - Prato feito - Bebidas - Estacionamento | Não possui |
| Churrascaria Toca do Índio | Avenida dos Sabiás | N/I | N/I | 10h às 22h | - Churrasco - Refeição - Prato feito - Café da manhã - Caranguejo - etc. | Não possui |
| Central do Pão | Avenida Santos Drummont | (98) 98605-1725 | 25 pessoas sentadas | 6h às 22h | - Salgados - Pães - Bolos - Sucos, - Refrigerante, - Laticínios - Etc. | Não possui |

| | | | | | | |
|--|--|---|----------------------------|---|---|-------------------|
| <p>Meu Pão</p> | <p>Avenida Santos Drummont</p> | <p>N/I</p> | <p>6 pessoas sentadas</p> | <p>5h30min às 22h</p> | <ul style="list-style-type: none"> - Salgados - Pães - Bolos - Sucos, - Refrigerante, - Laticínios - Etc. | <p>Não possui</p> |
| <p>Delícia de Pão</p> | <p>Avenida Santos Drummont</p> | <p>(98) 98750 – 6246</p> | <p>20 pessoas sentadas</p> | <p>5h30min às 10h 15h30min às 22h</p> | <ul style="list-style-type: none"> - Salgados - Pães - Bolos - Sucos, - Refrigerante, - Laticínios - Etc. - Possui estacionamento | <p>Não possui</p> |
|  | <p>Avenida Santos Drummont – Bairro São José</p> | <p>(98) 98486-6690 Instagram: @spacogourmet</p> | <p>N/I</p> | <p>8h às 00h</p> | <ul style="list-style-type: none"> - Conveniência - Hamburgueria - Cerveja artesanal - Sorvetes - Lanches - etc. | <p>Não possui</p> |

| | | | | | | |
|-----------------------------------|-------------------------|--|-----|----------------|--|------------|
| Status bar e Distribuidora | Avenida Santos Drummont | (98) 8716- 8351 | N/I | 8h às 18h | - Salgados - Pães - Bolos - Sucos, - Refrigerante, - Laticínios - Etc. | Não possui |
| Lanchonete Kibão | Avenida Santos Drummont | (98) 98703 – 7818 E-mail: faby_lydia@hotmail.com | N/I | 7h às 21h30min | - Salgados - Pães - Bolos - Sucos, - Refrigerante, - Laticínios - Sobremesas - Etc. | Não possui |

Fonte: Pesquisa de campo, 2019.

N/I = Não sabe informar.

Quadro 06. Número de equipamentos de alimentos e bebidas

| Tipo | Quantidade |
|---------------------------------------|-------------------|
| Restaurante/churrascaria | 5 |
| Sorveteria | - |
| Lanchonete | 1 |
| Bar | 2 |
| Panificadora/padaria | 3 |
| TOTAL | 11 |
| Capacidade de pessoas sentadas | + de 186 |

Fonte: pesquisa de campo, 2019.

B3 – SERVIÇOS E EQUIPAMENTOS DE AGÊNCIAS DE TURISMO

O município não dispõe de serviços de agenciamento organizado para servir a atividade turística

B4 – SERVIÇOS E EQUIPAMENTOS DE TRANSPORTE TURÍSTICO

1. Associação de Moto Taxi

Endereço: Avenida Santos Drummont

Telefone: (98) 98750 - 6480

Horário de funcionamento: 24h

Serviços prestados: transporte de passageiro e aluguel de transporte utilizando moto taxi, automóvel de passeio e caminhonete.

B5 – SERVIÇOS E EQUIPAMENTOS PARA EVENTOS

1. Aliane Festas, artigos e decoração

Endereço: Rua da Alegria, centro.

Telefone: (98) 98882-2540

Horário de funcionamento: 7h30min às 18h

Serviços prestados: artigos para decoração de festas, planejamento de eventos, serviço de *Buffet*, locação de tendas, estandes e brinquedos, etc.

Ponto de referência: 400m da Rodoviária

2. Park do Vaqueiro

Endereço: Rua Joana Candeira, 131.

Telefone: N/I

Horário de funcionamento: 24h

Serviços prestados: vaquejadas, shows, exposição de animais, etc.

3. Parque de Vaquejada Quatro Irmãos

Endereço: Rua do Alecrim, Bairro Mutirão

Telefone: (98) 98703-1709

Site: www.vaquejadaecia.com.br

Horário de funcionamento: 24h

Serviços prestados: vaquejadas, shows, exposição de animais, etc.

4. Balneário 2 Irmãos

Endereço: Rua Luzia Torres, Santa Quitéria Velha

Telefone: (98) 99609-4282

Serviços prestados: Aluguel do espaço para eventos, serviço de alimentos e bebidas, mas não possui banheiro

Ponto de referência: Próximo ao Casarão Sinhá Pedrosa (Santa Quitéria Velha)

5. Victória Park

Endereço: Bairro Araça

Telefone: (98) 99618 – 3257

Instagram: @victoriaparksantaquiteria

Serviços prestados: Aluguel do espaço para eventos, serviço de alimentos e bebidas

6. Balneário Águas Correntes

Endereço: Povoado Gengibre

Telefone: (98) 98840-4703

Serviços prestados: Aluguel do espaço para eventos, serviço de alimentos e bebidas, banho em rio, tirolesa, quadra de futebol, etc.

7. Churrascaria Espaço Nobre

Endereço: Avenida Santos Drummont

Telefone: (98) 99905-7764

E-mail: zebarrros70@hotmail.com

Horário de funcionamento: 10h30min às 14h

Serviços prestados: aluguel de espaços para eventos, serviços de alimentos e bebidas, aceita cartão de crédito,

Ponto de referência: Próximo a meio de hospedagem, posto de combustível e supermercado.

B6 – SERVIÇOS E EQUIPAMENTOS DE LAZER

1. Praça Juscelino Kubitschek

Endereço: Avenida Coronel Francisco Moreira

Monumento: Coreto

Facilidades: Área de exposição coberta, iluminação noturna, espaço para shows e festas, palco para eventos.

Observações: lojas de serviços ao redor da praça como a delegacia e prefeitura, presença de vendedores ambulantes em períodos festivos,

Informações: Responsável - prefeitura

Imagem 02. Praça Juscelino Kubitschek



Fonte: Pesquisa de campo, 2019.

2. Praça de Santa Quitéria Velha

Endereço: Santa Quitéria Velha.

Monumento: Coreto

Facilidades: Área de exposição coberta, iluminação noturna, espaço para shows e festas, palco para eventos.

Observações: Em frente a igreja.

Informações: Responsável - prefeitura

Imagem 03. Praça de Santa Quitéria Velha



Fonte: feriastur, 2019.

3. Balneário 2 Irmãos

Endereço: Santa Quitéria Velha.

Facilidades: Local para banho e serviço de alimentos e bebidas.

Observações: O Balneário 2 Irmãos fica localizado na zona rural da cidade de Santa Quitéria, embora esteja bem próximo a sua sede, com aproximadamente 2,5 km de distância. Deste modo, os moradores costumam no final de semana e em períodos festivos se deslocarem para o balneário devido a sua proximidade da sede e ter uma extensão territorial que permite realizar grandes eventos com capacidade de 1.500 pessoas em um único evento e um estacionamento com capacidade para 20 carros e 3 ônibus. Também há que se considerar o excelente visual que se tem para o rio Parnaíba estando as margens do balneário. Este rio permite que com seu fluxo realize o encontro do rio com o mar e, por isto, a correnteza naquela região é bem agitada, o que possibilita a realização de atividades como canoagem. O atrativo não disponibiliza banheiros, sinalização de acesso e nem sinalização turística, mas está no percurso de Santa Quitéria Velha, como um complemento da rota de atrativos da região. Há um bar que fornece todos os suprimentos de alimentos e bebidas e os freqüentadores destacam a cordialidade e presteza do gestor do balneário.

Imagem 04. Balneário 2 Irmãos



Fonte: Pesquisa de campo, 2019.

4. Victória Park

Endereço: Bairro Araçá

Facilidades: Local para banho e serviço de alimentos e bebidas.

Observações: O Victória Park é um empreendimento privado localizado no Bairro Araçá e para acessá-lo é necessário realizar um pequeno percurso de estrada carroçável, estando a 1,2km da cidade sede. O atrativo possui piscina adulta com 1,5 metros de profundidade, uma piscina infantil, um tobogã com 8m de altura, além de outra infraestrutura como churrasqueiras, área para eventos, quadra esportiva, sala de jogos, campo de futebol e estrutura de bar e restaurante. No local, cobra-se uma pequena taxa para manutenção do espaço e estão isentos aqueles que fazem parte do clube de associados. É uma excelente opção de lazer e entretenimento para os visitantes.

Telefone: (98) 99618 - 3257

Instagram: @victoriaparksantaquiteria

Imagem 05. Victória Park



Fonte: Wellington, 2019.

5. Balneário Águas Correntes

Endereço: Povoado Gengibre

Facilidades: Local para banho e serviço de alimentos e bebidas.

Observações: “Respire um ar de alegria e paz, é tudo que a natureza lhe oferece, venha conhecer essa maravilha que se encontra em Santa Quitéria do Maranhão...” é assim que inicia o slogan de convite para conhecer o Balneário que foi inaugurado em 2015, as margens do Rio Parnaíba, no povoado Gengibre, distante 24 km da sede da cidade.

O local oferece infraestrutura de tirolesa, banho tranqüilo, chalés, um pequeno museu de antiguidades e um bar para servir de alimentos e bebidas. Recebe atualmente entre 20 a 25 mil pessoas por ano sendo os meses de Abril, Julho e Dezembro os de alta temporada, recebendo fluxo de pessoas tanto do estado a partir de cidades vizinhas, como de outros estados do Brasil, a saber: Piauí, Ceará, Distrito Federal, São Paulo e Rio de Janeiro.

Telefone: (98) 98840-4703

Site: <https://business.google.com/website/balnearioaguascorrentes>

Facebook: @balnearioaguascorrentes

Imagem 06. Balneário Águas Correntes



Fonte: Neuton Rocha, 2017.

B7 – SERVIÇOS DE GUIAMENTO E CONDUÇÃO TURÍSTICA

O município não dispõe de nenhum serviço de condução turística regulamentado para fins de usufruto da atividade turística.

CATEGORIA C – ATRATIVOS TURÍSTICOS



Fonte: Pesquisa de campo, 2019.

Atrativos diretamente relacionados com o motivo de deslocamento de pessoas para conhecer a localidade baseado em objetos, equipamentos, pessoas, fenômenos e manifestações. Deste modo, a categoria atrativos turísticos está dividida entre:

- C1 – ATRATIVOS NATURAIS
- C2 – ATRATIVOS CULTURAIS
- C3 – ATIVIDADES ECONÔMICAS
- C4 – EVENTOS PROGRAMADOS

1. RIO PARNAÍBA

O Rio Parnaíba é um rio brasileiro que banha os estados do Maranhão e do Piauí. O seu nome é oriundo da língua tupi e significa "mar ruim", através da junção dos termos paranã ("mar") e aíb ("ruim"), isto ocorre devido a grandes precipitações que ocorre nos períodos chuvosos e o surgimento de enchentes.

Tem suas origens na Serra da Tabatinga, que limita o Piauí com a Bahia, Maranhão e Tocantins, medindo cerca de 1.485 km de extensão, dos quais 1.100 km são navegáveis, de Santa Filomena a Luiz Correia.

O Rio Parnaíba é um dos maiores rios do Nordeste tendo um importante papel socioeconômico conforme o surgimento de novas comunidades ao longo do seu curso, principalmente pela potencialidade de seus recursos naturais que propiciam aptidão para o desenvolvimento de inúmeras atividades: pesqueiras, agropastoris, navegabilidade, abastecimento urbano, lazer, dentre outras.

No município de Santa Quitéria o rio atende a duas demandas. A primeira relacionada ao alimento, através da pesca com características de subsistência. E a segunda, considerada a mais relevante, como um espaço para lazer e descanso que culminou na estruturação de balneários para disposição de serviços para atendimento ao público. Neste quesito, o município dispõe de dois balneários distribuídos entre a zona periurbana e outro localizado na zona rural, em local de difícil acesso, entretanto com melhores estruturas de serviço.

1. Igreja Matriz Nossa Senhora dos Aflitos

A igreja católica Nossa Senhora dos Aflitos foi construída em 1971 e foi construída pensando no estilo barroco. Fica localizada na Rua da Liberdade, no centro da cidade. Na sua proximidade é possível encontrar uma praça de eventos (Praça Juscelino Kubitschek) e a sede da Prefeitura, sendo, portanto, um local de fácil acesso. A igreja fica aberta para visitação e suas festividades religiosas ocorrem no mês de Setembro e nela há atividades diversas como missas, novenas, batizados, procissão, dentre outras atividades que atraem visitantes de vários municípios e de outros estados. Ela é a padroeira do município, apesar de seu nome subentender a coroação de outra padroeira.

Imagem 07. Igreja Matriz Nossa Senhora dos Aflitos



Fonte: Pesquisa de campo, 2019.

2. Casarão Sinhá Pedrosa

Uma pequena viagem ao passado está reunido a partir da constituição de vários objetos antigos presentes no Casarão Sinhá Pedrosa, localizado no povoado de Santa Quitéria Velha. O proprietário Sr. Lionésio Garcia de Sousa iniciou o projeto de construção há pouco mais de 7 anos a partir da compra de uma antiga casa, construída aproximadamente na década de 1930 que devido a várias inundações que ocorriam naquela região, tornou-se um local pouco freqüentado. A casa pertencia a um dos primeiros políticos do município, sendo, então, frequentemente visitada pelos hóspedes mais ilustres, inclusive o ex-presidente José Sarney. Deste modo, concatenando o seu gosto peculiar por artefatos antigos e também da realização de um sonho de criança, pouco a pouco foi restaurando o local e, por isso, no local é possível encontrar vários artigos da história brasileira de séculos atrás. No atrativo é possível contar com um guia que conduz a visita e é cobrada uma pequena taxa de manutenção. No local também é possível se hospedar a partir de um contato prévio, com estrutura de acomodação de cerca de 50 pessoas. É importante considerar que anualmente ocorre o baile dos anos 1970 com alusão ao período histórico brasileiro atraindo visitantes ao local.

Telefone: (98) 98840 – 4703

Imagem 08. Casarão Sinhá Pedrosa



Fonte: Pesquisa de campo, 2019.

3. Igreja Nossa Senhora do Carmo

A igreja foi construída em meados de xxx. Está localizada no povoado de Santa Quitéria Velha e bem próxima do Casarão Sinhá Pedrosa (500m). Na sua proximidade tem uma praça de eventos (Praça de Santa Quitéria Velha) onde é realizado o festejo local e também há pequenos comércios na localidade.

Imagem 09. Igreja Nossa Senhora do Carmo



Fonte: Pesquisa de campo, 2019.

1. PRODUÇÃO DE SOJA

Na região rural de Santa Quitéria é possível avistar alguns hectares de terras com produção de soja, representando 43,95% na produção agrícola municipal, maior, inclusive, do que a média nacional (24,23%). O Percentual territorial com plantação de soja é de 1,42% com 2.992 ha de área (DEESPAK, 2010). A maioria dos seus produtores é da região Sul do país, que através da compra de um terreno na localidade, inicia a sua produtividade.

O complexo da soja, composto pelo seu grau e derivados como óleo e farelo de soja foi o principal produto exportado em 2017, ficando a frente, inclusive de importantes minérios, petróleo e combustíveis, o que vem a contribuir diretamente com a balança comercial municipal (CONAB, 2018). No Brasil, o Maranhão é um principal produtor do Nordeste e dentro do estado destaca-se a região sul e alguns da região norte, a exemplo de Santa Quitéria.

Há algumas fazendas conhecidas por este plantio. Nesta pesquisa foi identificada a listada abaixo:

- Fazenda Jequitiba – Cultivo de Soja
Telefone: (98) 98420-5041

Imagem 10. Cultivo de Soja



Fonte: Conab, 2018.

C5 – EVENTOS PROGRAMADOS

1. Emancipação Política

No dia 16 de Abril comemora-se a emancipação política de Santa Quitéria com festividades públicas promovidas pela prefeitura na cidade. É um ato memorável considerando o período de turbulência política que assolou a região em períodos passados. Em 2019 completará 110 anos de emancipação. Neste período normalmente há hasteamento oficial da bandeira, corte do bolo de aniversário da cidade, missa em ação de graça bem como outras atividades associadas.

2. Carnaval

Realizado no período de Fevereiro ou março de cada ano, a praça Juscelino Kubstchek torna-se palco de várias atrações e aglomerações de pequenos blocos. Os balneários 2 irmãos e Águas Correntes também se tornam locais para lazer e entretenimento.

3. Vaquejadas

Durante o período de festejo da padroeira no mês de Setembro é realizado também algumas vaquejadas na região. O município possui dois parques de vaquejada que se tornam palco de atração neste período com diversas premiações nas competições e festas com show.

4. Festa de Santa Quitéria

O festejo de Nossa Senhora dos Aflitos que ocorre no mês de Setembro de cada ano é a celebração mais comemorada no município uma vez que congrega festividades relacionadas a igreja e também eventos sociais. Neste período há missas, procissões, leilões, show com atrações na praça de eventos, entre outras atividades.

Quadro 07. Eventos permanentes

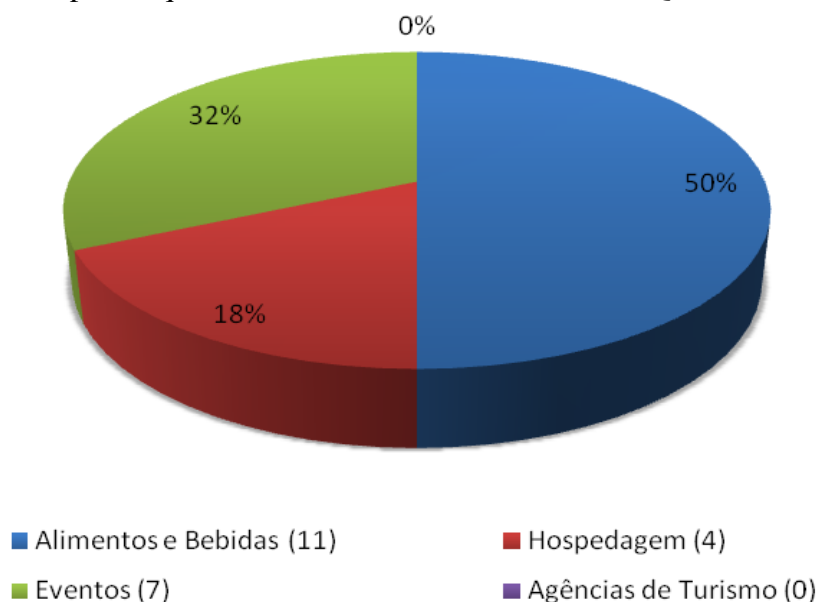
| Nome do evento | Tipo de evento | Período | Realização |
|------------------------------------|----------------|-----------------|---------------------------------|
| Emancipação política | Comemorativo | Abril | Prefeitura |
| Carnaval | Comemorativo | Fevereiro/Março | Prefeitura e entidades privadas |
| Vaquejadas | Cultural | Setembro | Parques de vaquejada |
| Festa de Nossa Senhora dos Aflitos | Religioso | Setembro | Prefeitura e Igreja matriz |

Fonte: Pesquisa de campo, 2019.

EMPREENDEIMENTOS QUE ATUAM NO TURISMO

O gráfico 01, apresenta os empreendimentos que atuam no setor do turismo no município de Santa Quitéria do Maranhão. Destacam-se os empreendimentos do setor de alimentos e bebidas por saber que não atendem especificamente a demanda dos turistas, mas também dos moradores locais e vizinhos.

Gráfico 01. Empresas que atuam no setor turístico em Santa Quitéria do Maranhão



Fonte: Pesquisa de campo, 2019.

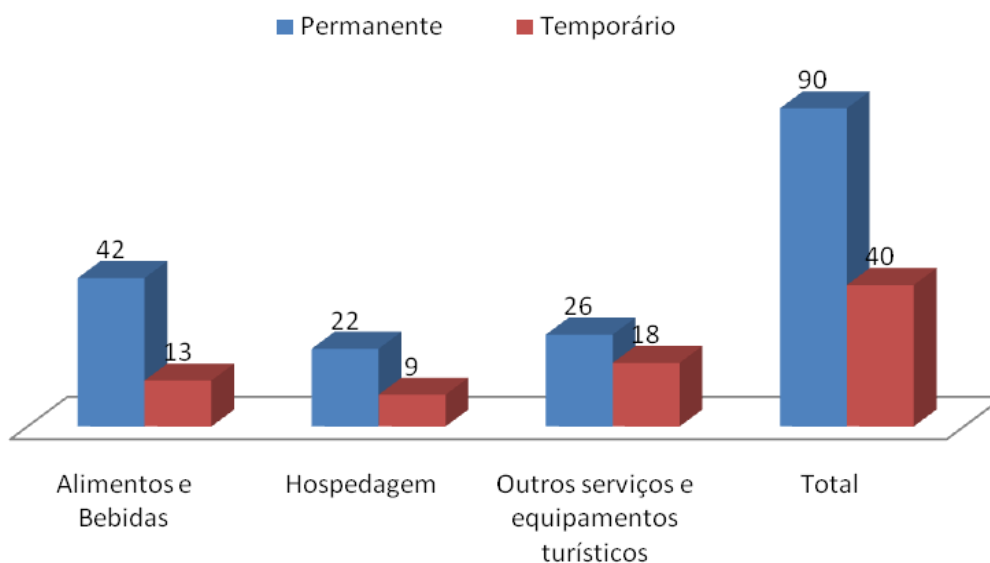
A maioria destes empreendimentos fica localizada em zona urbana, com exceção das empresas de eventos que se distribui, majoritariamente, na zona rural. Foi observado que no setor de hospedagem também possui serviço de alimentação imbricado no seu estabelecimento e há uma pequena diversificação de estabelecimentos de alimentos e bebidas, sendo em sua grande maioria no segmento de churrascarias e padarias, além de estarem centrados na avenida principal da cidade. Estes dados revelam que está possa ser uma das principais demandas da localidade, mas também da não utilização de outros serviços pela ausência de oferta de outros produtos e serviços. ‘

É importante considerar que deve-se existir outros empreendimentos, porém foram selecionados aqueles que estão aptos na atual conjuntura a receber grupos de turistas.

NÚMERO DE EMPREGOS GERADOS PELO SETOR TURÍSTICO

O gráfico 02 aponta a quantidade de pessoas que são empregadas na atividade turística por segmento, considerando tanto os empregos permanentes quanto os temporários.

Gráfico 02. Número de empregos gerados pelo setor turístico em Santa Quitéria



Fonte: Pesquisa de campo, 2019.

Considerando a pouca expressividade que o setor do turismo apresenta para o município de Santa Quitéria, deve-se considerar que os poucos empreendimentos que atuam no turismo, empregam uma mão de obra considerável na geração de renda. Somente no setor de alimentos e bebidas emprega mais de 50 funcionários, sendo a maior parte deles permanentes. No setor de hospedagem emprega mais de 30 funcionários. Entretanto, é importante considerar que a maioria dos estabelecimentos de hospedagem também fornecem alimentos e bebidas, e por isto, para fins de contabilização nesta pesquisa, estes funcionários foram ora catalogados como alimentos e bebidas, ora como hospedagem, não se sobrepondo o seu quantitativo. A categoria outros serviços e equipamentos turísticos refere-se a mão de obra empregada nos atrativos turísticos, nos espaços de eventos entre outros, sendo, portanto, ainda diretamente relacionado com o setor do turismo. Depreende-se que somente o setor do turismo, emprega mais de 100 empregos no município, tornando um número expressivo.

SÃO BERNARDO DO MARANHÃO

Inventário baseado na oferta turística



CATEGORIA A – INFRAESTRUTURA DE APOIO AO TURISMO



Fonte: Pesquisa de campo, 2019.

Conjunto de atividades, serviços e estrutura física que retratam a vida da população local e serve de apoio ao desenvolvimento da atividade turística relacionados ao sistema educacional, sistema de saúde, sistema de comunicação, abastecimento de água, entre outros elementos.

- A1 – INFORMAÇÕES GERAIS DO MUNICÍPIO
- A2 – MEIOS DE ACESSO AO MUNICÍPIO
- A3 – SISTEMA DE COMUNICAÇÃO
- A4 – SISTEMA DE SEGURANÇA
- A5 – SISTEMA DE SAÚDE
- A6 – SISTEMA EDUCACIONAL
- A7 – OUTROS SERVIÇOS E EQUIPAMENTOS DE APOIO

1. Apresentação do Município de São Bernardo

Endereço: Rua Barão do Rio Branco/Praça Municipal N° 863

CEP: 65550-000

Telefone: (98) 3477-1892/ Prefeitura

Site eletrônico: www.saobernardo.ma.gov.br

Gentílico: bernardense

2. Informações Gerais do Município

2.1. Localização do município

Localização: Região Nordeste

Mesorregião: Leste do Maranhense

Microrregião: Baixo Parnaíba Maranhense

Área total do município: 1.006,920 km²

População: 28.343 (Estimativa 2018)

População urbana: 39%

População rural: 61%

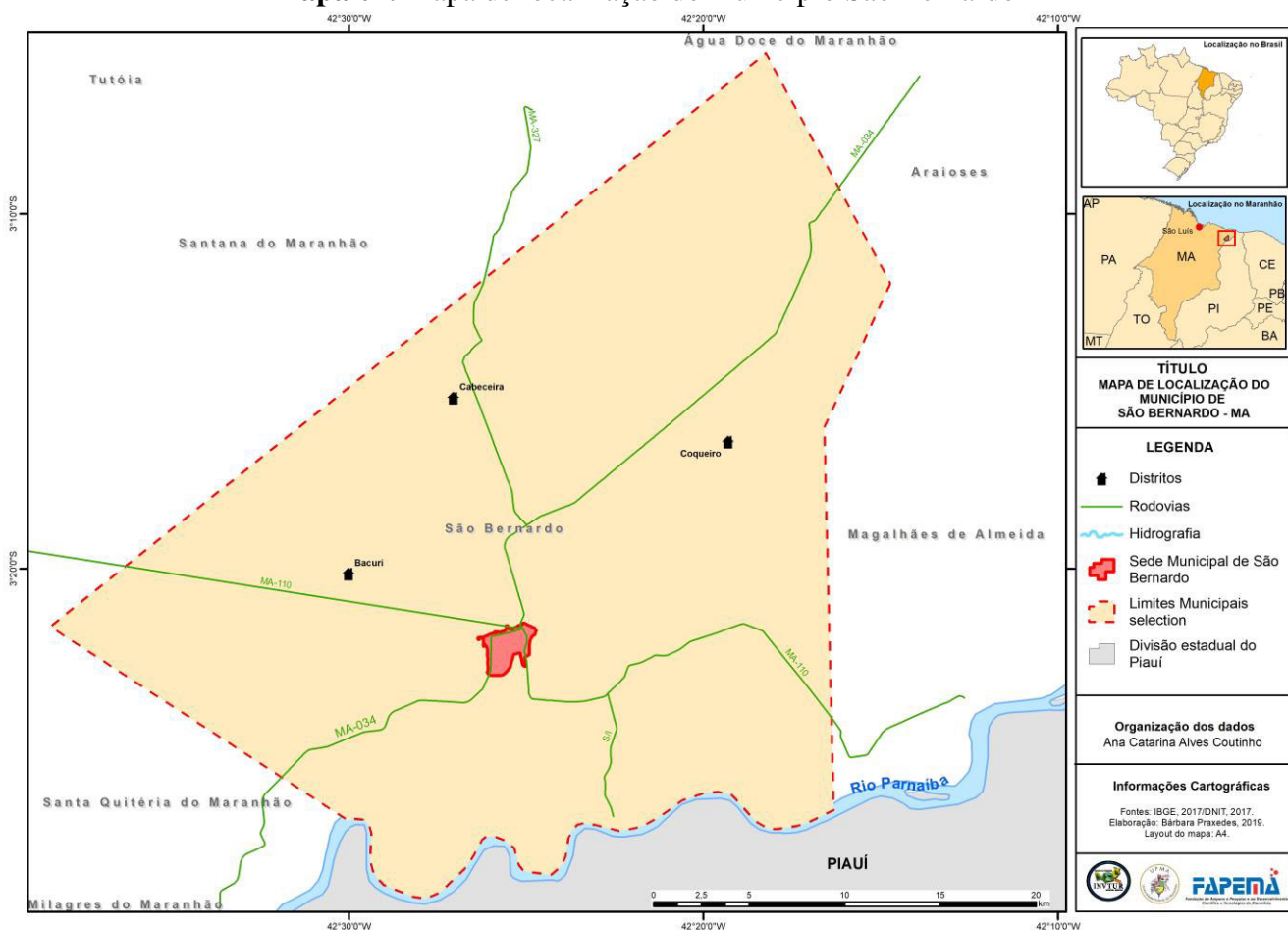
Densidade: 26,29 hab/km²

IDH: 0,572

Municípios limítrofes: Magalhães de Almeida, Santa Quitéria do Maranhão, Santana do Maranhão, Araióses, Água Doce do Maranhão e Luzilândia.

Distância da capital do estado: 320 km

Mapa 01. Mapa de localização do município São Bernardo



Fonte: Dados da pesquisa, 2019.

2.2. Características geográficas e econômicas

Bioma: Caatinga

Clima: Tropical Semi-Árido

Temperatura: 30°C

Temperatura mínima: 26°C

Temperatura máxima: 42°C

Meses chuvosos: Janeiro até Junho

Meses de sol: Julho até Dezembro

Principais atividades econômicas: No setor primário destacam-se atividades como a agricultura de subsistência e pecuária (com ênfase na produção de bovino e ovino). No setor secundário, a linha de produção está fundamentalmente nas casas de farinhas caracterizadas por produção familiar e pequenas vendas locais e pequenas olarias na fabricação de cerâmica. No setor terciário destaca-se o setor de serviços através de supermercados, lojas de roupas,

artigos de casa, entre outros. E também há forte presença de funcionalismo público e transferências governamentais.

2.3. Gestão administrativa

Prefeito: João Igor Vieira Carvalho

Vice-prefeito: Pinto Couto

Secretarias: Secretaria de Agricultura, Secretaria de Assistência social, Secretaria de Comunicação, Secretaria de cultura, Secretaria de educação, Secretaria de esportes, Secretaria de Finanças, Secretaria de Obras e Secretaria de Saúde.

Órgão Municipal de Turismo

Secretaria: Secretaria de Cultura

Secretário: Carlos Humberto Sousa Lima

Secretário adjunto: Não Informado

E-mail: carloslima.ma@gmail.com

Telefone: (98) 98411- 6238

Endereço: Rua: Barão do Rio Branco - Centro

Atrativos mais visitados

Atrativo 01: Balneário Buriti

Atrativo 01: Estátua do Santo São Bernardo/Mirante

Atrativo 03: Igreja de São Bernardo

Histórico e origem do Município

Muito se tem especulado sobre o marco inicial da civilização no território em que hoje se encontra instalado o município de São Bernardo. Entretanto, nada se pode afirmar categoricamente, em vista da ausência de documentação. Permanece a tradição de que as primeiras investidas no território municipal se processaram através dos padres jesuítas, no século XVIII. Realmente, no ano de 1700, impulsionados pelo sublime ideal lançaram-se à tarefa de catequizar índios, para o que tivessem de se embrenhar por densas florestas e inóspitas paragens, chegando até o local onde é hoje a cidade de São Bernardo. O sítio que escolheram para ponto de partida de suas incursões pelas circunvizinhanças acha-se à margem de um pequeno rio a que deram o nome de Buriti.

Como ser natural, aí plantaram os padres, como marco assinalador de seus propósitos evangelizadores, uma igreja, edificada sob o patrocínio e invocação de São Bernardo, a qual em breve desapareceu, surgindo outra, em 1798, de estilo simples, colonial, e com uma torre de relativa altura. Ainda hoje existente essa igreja que tomou o nome de Matriz, em virtude de aquele tempo, servir de sede da circunscrição Jesuíta, permanece, em nossos dias, como vivo atestado da ação civilizadora daqueles padres. Com a construção do templo, lançaram-se os Jesuítas, auxiliados por outros elementos, especialmente negros cativos, à tarefa de devassar a terra descoberta, cujo domínio se estende até a margem do rio Parnaíba, na Boca do Bebedouro de São Pedro, foz do igarapé São José, lagoa do Bacuri e Santo Agostinho, onde, ainda em nossos dias, podem ser encontrados eloqüentes vestígios da ação eclesiástica, como uma grande feitoria e fazenda de criação de gado bovino, atualmente de propriedade do fazendeiro Dácio Almeida.

Para que os Jesuítas fossem bem sucedidos na colonização das novas terras, foram também ajudados, enormemente, pelo indígena, que se supõe serem os índios gamelas da tribo tupinambás que, como bons pescadores, habitavam, de preferência, as margens dos rios e lagoas.

Devassado o território, deu-se início à exploração das terras, por demais férteis, através da intensificação da agricultura e da pecuária que mesmo no dias presentes, continuam a se constituir nas principais fontes de riqueza municipal.

Seu distrito foi criado com a denominação de Bernardo do Parnaíba, pela lei provincial nº 121, de 04-10-1841, subordinado ao município de Caxias. Elevado à categoria de vila com a denominação de São Bernardo do Parnaíba, pela lei provincial nº 550, de 30-07-1859, desmembrado de Caxias. Sede na atual vila de São Bernardo do Parnaíba.

Pela lei municipal nº 30, de 26-09-1910 são criados os distritos de Melancias e Santa Quitéria e anexado ao município de São Bernardo. Em divisão administrativa referente ao ano de 1911 é constituído de 3 distritos: São Bernardo do Parnaíba, Melancias e Santa Quitéria. Pelo decreto estadual nº 75, de 22-04-1931, é extinto o município de São Bernardo do Parnaíba, sendo seu território anexado ao novo município de Santa Quitéria. Elevado novamente a categoria de município pelo decreto estadual nº 235, de 07-01-1932. Sob o mesmo decreto extingui o município de Santa Quitéria. Pelo decreto estadual nº 539, de 16-

12-1933, são extintos os municípios de São Bernardo e Santa Quitéria, sendo seus territórios anexados ao município de Brejo.

Em divisão administrativa referente ao ano de 1933, São Bernardo figura como distrito no município de Brejo. Elevado novamente à categoria de município com a denominação de São Bernardo, pela lei estadual nº 875, de 15-07-1935, desmembrado de Brejo. Em divisão territoriais datadas de 31-XII-1936 e 31-XII-1937, o município aparece constituído de 2 distritos: São Bernardo e Magalhães de Almeida. Assim permanecendo em divisão territorial datada de 1-VII-1950.

Pela lei estadual nº 771, de 01-09-1952, desmembra do município de São Bernardo o distrito de Magalhães de Almeida. Elevado à categoria de município. Em divisão territorial datada de I-VII-1960. O município é constituído do distrito sede. Assim permanecendo em divisão territorial datada de 2005.

A2 – MEIO DE ACESSO AO MUNICÍPIO

MA – 034

- De São Luis/MA: BR 135 até a cidade de Itapecuru Mirim, depois BR 222 até a cidade de Chapadinha e MA 230.
- De Parnaíba/PI: BR 343 até chegar na BR 402 e logo em seguida a MA 034.

1. Terminal rodoviário

Nome da Rodoviária: Rodoviária Municipal de São Bernardo/MA.

Endereço: Rua Bernardo Lima, centro.

Telefone: Não possui.

Funcionamento: O ano inteiro, 24 horas.

Estacionamento: Gratuito

Equipamentos e serviços: Lanchonete/bar; Restaurante; Instalações Sanitárias.

Empresas que atuam: Expresso Guanabara; Boa Esperança; Cisne Branco; Solitur; Nossa Senhora dos Remédios.

Acessibilidade: Rampa.

A3 – SISTEMA DE COMUNICAÇÃO

Empresas de telefone que operam na cidade

- Tim
- Claro

1. Empresa Brasileira de Correios e Telégrafos (Correios)

Endereço: Rua Bernardo Lima.

Telefone: (98) 3477-1909

Serviços prestados: Financeiro e Banco Postal do Banco do Brasil

2. SH Info NET

Endereço: Rua Bernardo Lima, 1257, centro.

Telefone: (98) 98319-8611

Serviços prestados: Internet banda larga

3. Rádio Cidade 106.3 FM

Endereço: Rua Bernardo Lima, centro.

Telefone: (98) 98511-3461

Serviços prestados: Comunicação via rádio

A4 – SISTEMA DE SEGURANÇA

1. Delegacia/Civil

Endereço: Rua São Vicente.

Telefone: (98) 3477-1277

Serviços especializados: Trabalho Investigativo e Judiciário.

2. Polícia Militar

Endereço: Rua Bernardo Lima, 1641.

Telefone: (98) 98183-4978

Serviços especializados: Preservação da Ordem Pública e Administrativa.

3. Guarda Municipal

Endereço: Rua São Vicente

Telefone: (98) 98100-8306

Serviços especializados: Preservação da Ordem Pública e Administrativa.

Secretaria Municipal de Saúde

Secretário: Manoel de Jesus Reis

Endereço: Praça municipal, 863.

1. Hospital municipal

Nome: Hospital Municipal Felipe Jorge

Endereço: Rua Capistrano de Abreu/Bairro Abreu.

Telefone: (98) 3477-1200

Serviços especializados: Exames Laboratoriais, Testes Rápidos, Consultas Diárias, Cirurgias Pequenas, Ambulatório, Ultrassom, Clínico Geral, Ginecologista, Parto.

2. Clínica Unimagem

Nome: Unimagem

Endereço: Rua Barão do Rio Branco, 2183, São Bernardo - MA, 65550-000

Telefone: (98) 3477-1667

Serviços especializados: Exames Laboratoriais e ultrassonografias

3. Unidade Básica Bernardo Coelho de Almeida

Endereço: Rua Cônego Nestor, S/N - Centro 65550000

Telefone: não informado

Serviços especializados: Testes Rápidos, Consultas Médicas, Atendimento a Gestantes

4. Unidade Básica de Faveira

Endereço: Rua Bernardo Lima, S/N – Faveira.

Telefone: (98) 3477-1230

Serviços especializados: Saúde da Família, Clínico Geral, Ginecologista, Pré-natal/Parto.

5. Unidade Básica Jose Damasceno

Endereço: Povoado coqueiro

Telefone: não informado.

Serviços especializados: Saúde da Família, Clínico Geral, Ginecologista, Pré-natal/Parto.

6. Centro de Saúde Nilza Coelho Lima

Endereço: Rua Aluizio Azevedo, Ceilândia.

Telefone: (98) 3477-1230

Serviços especializados: Saúde da Família, Clínico Geral, Ginecologista, Pré-natal/Parto.

7. Posto de Saúde de Baixa Grande

Endereço: Povoado Baixa Grande.

Telefone: não informado

Serviços especializados: Saúde da Família, Clínico Geral, Ginecologista, Pré-natal/Parto.

8. Posto de Saúde de São Raimundo

Endereço: Povoado São Raimundo

Telefone: não informado

Serviços especializados: Saúde da Família, Clínico Geral, Ginecologista, Pré-natal/Parto.

9. Drogaria Santa Nazaré

Endereço: Rua Barão do Rio Branco - Centro, São Bernardo - MA, 65550-000

Telefone: (98) 3477-1048

Serviços especializados: Medicamentos

10. Drogaria Pague Menos

Endereço: Rua Barão do Rio Branco, 147, São Bernardo - MA, 65550-000

Telefone: (98) 3477-1292

Serviços especializados: Medicamentos

11. Drogaria Delta NGE

Endereço: Rua Getúlio Vargas

Telefone: (98) 98273-8630

Serviços especializados: Medicamentos

12. Farmácia Mega Farma

Endereço: Rua Bernardo Lima-Centro

Telefone: (98)98124-7705

Serviços especializados: Venda de medicamentos

Quadro 01. Resumo do sistema de saúde

| Infraestrutura da saúde | |
|--------------------------------|-------------------|
| Tipo | Quantidade |
| Posto de saúde | 6 |
| Drogarias/Farmácias | 4 |
| Hospital/maternidade | 1 |
| Clínicas | 1 |
| TOTAL | 12 |

Fonte: pesquisa de campo, 2019.

Secretaria Municipal de Educação

Secretária: Samia Coelho Moreira Carvalho

Endereço: Praça municipal, 863.

1. Pré-Escolar Branca de Neve

Endereço: Rua Barão do Rio Branco.

Telefone: (98) 3477-1722

Serviços especializados: Educação infantil.

2. Creche Bibi

Endereço: Povoado Alto Bonito.

Telefone: (98) 3477-1722

Serviços especializados: Educação infantil

3. Pré-Escolar Girassol

Endereço: Rua São Bernardo.

Telefone: (98) 3477-1722

Serviços especializados: Educação infantil.

4. Escola Arco-Íris (privada)

Endereço: Rua Bernardo Lima/Centro

Telefone: (98) 34771248

Serviços especializados: Ensino infantil e Fundamental.

5. Escola Nilza Coelho Lima

Endereço: Rua Barão do rio Branco

Telefone: não informado

Serviços especializados: Ensino Fundamental

6. Escola Cônego Nestor de Carvalho Cunha

Endereço: Rua Barão do Rio Branco

Telefone: não informado

Serviços especializados: Ensino Fundamental, Médio e EJA.

7. E.M. Bernardo Alves Rodrigues

Endereço: Povoado São Benedito.

Telefone: (98) 3477-1722

Serviços especializados: Educação infantil, fundamental e supletivo.

8. E.M. Anastacio Portela

Endereço: Povoado Bicuiba.

Telefone: (98) 3477-1722

Serviços especializados: Educação infantil, fundamental e supletivo.

9. E.M. São Bernardo

Endereço: Povoado Cocal.

Telefone: (98) 3477-1722

Serviços especializados: Educação infantil, fundamental e supletivo.

10. E.M. Bernardo Alves Rodrigues

Endereço: Povoado São Benedito.

Telefone: (98) 3477-1722

Serviços especializados: Educação infantil, fundamental e supletivo.

11. E.M. José Coelho Lima

Endereço: Rua Encruzilhada.

Telefone: (98) 3477-1722

Serviços especializados: Educação infantil, fundamental e supletivo.

12. E.M. Benedito Romão

Endereço: Povoado Baixa Grande.

Telefone: (98) 3477-1722

Serviços especializados: Educação infantil, fundamental e supletivo.

13. E.M. Rui Barbosa

Endereço: Povoado Porto Formoso.

Telefone: (98) 3477-1722

Serviços especializados: Educação infantil, fundamental e supletivo.

14. E.M. Manoel De Almeida Portugal

Endereço: Povoado Porteirinhas

Telefone: (98) 3477-1722

Serviços especializados: Educação infantil, fundamental e supletivo.

15. E.M. Benedito Leite

Endereço: Povoado Santo Eugenio

Telefone: (98) 3477-1722

Serviços especializados: Educação infantil, fundamental e supletivo.

16. E.M. Coração de Jesus

Endereço: Povoado Enxu

Telefone: (98) 3477-1722

Serviços especializados: Educação infantil, fundamental e supletivo.

17. E.M. Custódio de Almeida Lima

Endereço: Povoado São Miguel

Telefone: (98) 3477-1722

Serviços especializados: Educação infantil, fundamental e supletivo.

18. E.M. Fernando Coelho

Endereço: Povoado Pedrinhas

Telefone: (98) 3477-1722

Serviços especializados: Educação infantil, fundamental e supletivo.

19. E.M. Nossa Senhora de Fatima

Endereço: Povoado Chapéu de Couro

Telefone: (98) 3477-1722

Serviços especializados: Educação infantil, fundamental e supletivo.

20. E.M. Pontes de Aguiar

Endereço: Povoado Baixa Grande

Telefone: (98) 3477-1722

Serviços especializados: Educação infantil, fundamental e supletivo.

21. E.M. Pres. Campos Salles

Endereço: Povoado Malhada Alta

Telefone: (98) 3477-1722

Serviços especializados: Educação infantil, fundamental e supletivo.

22. E.M. Pres. Castelo Branco

Endereço: Povoado Formosa

Telefone: (98) 3477-1722

Serviços especializados: Educação infantil, fundamental e supletivo.

23. E.M. Rui Barbosa

Endereço: Povoado Mambaca

Telefone: (98) 3477-1722

Serviços especializados: Educação infantil, fundamental e supletivo.

24. E.M. São Vicente

Endereço: Povoado Cajueiro

Telefone: (98) 3477-1722

Serviços especializados: Educação infantil, fundamental e supletivo.

25. E.M. Se. Sarney

Endereço: Povoado Currais

Telefone: (98) 3477-1722

Serviços especializados: Educação infantil, fundamental e supletivo.

26. E.M. Santa Luzia

Endereço: Rua Morro da Aninga

Telefone: (98) 3477-1722

Serviços especializados: Educação infantil, fundamental e supletivo.

27. E.M. Santa Terezinha

Endereço: Povoado Nova Esperança

Telefone: (98) 3477-1722

Serviços especializados: Educação infantil, fundamental e supletivo.

28. E.M. Santo Antonio

Endereço: Povoado Santo Antônio

Telefone: (98) 3477-1722

Serviços especializados: Educação infantil, fundamental e supletivo.

29. E.M. Claudimira Andrade Costa

Endereço: Povoado Pedrinhas Beira do Rio

Telefone: (98) 3477-1722

Serviços especializados: Educação infantil, fundamental e supletivo.

30. E.M. Ismael de Sena Monteiro

Endereço: Povoado Vila São Jose

Telefone: (98) 3477-1722

Serviços especializados: Educação infantil, fundamental e supletivo.

31. Centro Educacional Deborah Correia Lima

Endereço: Rua Campo de Pousos /Centro.

Telefone: (98) 3477-1021

Serviços especializados: Ensino médio

32. Centro Educacional Doutor Henrique Couto

Endereço: Rua Tvs. Cleres de Andrade Costa/ Centro, Nº 70

Telefone: (98) 3477-1935

Serviços especializados: Ensino médio

33. Universidade Federal do Maranhão

Endereço: Rua Projetada, Bairro Planalto

Telefone: (98) 3272-8000 / 3272-9762/ 3272-1410/ 3272-9765

Serviços especializados: Ensino superior com cursos de licenciatura e bacharelado.

34. Centro de Ensino Sistemas e Tecnologia

Endereço: Rua Cônego Nestor, 663. Apto 101. Centro.

Telefone: (98) 98438-6061

Serviços especializados: Ensino superior e especialização.

Quadro 02. Número de instituições de ensino

| Nível | Indicador | Ensino privado | Ensino público | Total |
|-------------------------------|------------|----------------|----------------|-------|
| Creche | Escolas | - | 3 | 3 |
| | Matrículas | - | N/I* | - |
| Ensino infantil e fundamental | Escolas | 01 | 26 | 27 |
| | Matrículas | N/I | N/I | N/I |
| Ensino médio | Escolas | - | 02 | 02 |
| | Matrículas | - | N/I | - |
| Ensino superior/técnico | Escolas | 01 | 01 | 02 |
| | Matrículas | 276 | 730 | 1.006 |

Fonte: Pesquisa de campo, 2019.

*N/I = Não Informado

1. Agências bancárias

Agência de Correios São Bernardo.

Endereço: Rua Bernardo Lima, 1219, Centro.

Telefone: (98) 3477-1905

Serviços prestados: Serviços Postais; Serviços Bancários.

Horário de funcionamento: Segunda à Sexta: 08h às 12h e das 14h às 16h

Forma de pagamento: Depósitos; Pagamentos em dinheiro e transferências.

Banco do Brasil

Endereço: Rua Barão do Rio Branco, 516

Telefone: (98)3477-1411

Serviços prestados: Serviços Bancários, abertura e gerenciamento de contas, caixas eletrônicos, etc.

Horário de funcionamento: Das 9h às 15h o atendimento ao cliente, entretanto, os caixas funcionam fora deste horário.

Banco Bradesco

Endereço: Rua Bernardo Lima Nº 1143/ Centro

Telefone: (98) 3477-1909

Email: 6953.gerencia@bradesco.com.br

Horário de funcionamento: Das 9h às 12h o atendimento ao cliente.

2. Compras especiais

Sonho Meu Papelaria

Endereço: R Bernardo Lima, centro.

Telefone: (98) 98151-5243

Serviços prestados: Comércio varejista de mercadorias em geral, papelaria, decoração, artigos em geral.

Horário de funcionamento: 08h às 17h.

Forma de pagamento: Dinheiro.

O Boticário

Endereço: R Barão do Rio Branco, centro.

Telefone: (98) 3477-1485

Serviços prestados: perfumaria, maquiagem, artigos femininos e masculino.

Horário de funcionamento: 08h às 18h.

Forma de pagamento: Dinheiro.

Casa 158 Tabacaria

Endereço: R Bernardo Francisco da Cunha, 158.

Telefone: (98) 98117-4946

Serviços prestados: artigos de tabacaria.

Horário de funcionamento: 08h30min às 21h30min.

Forma de pagamento: Dinheiro.

Supermercado do Gaúcho

Endereço: R Bernardo Lima, centro.

Telefone: Não informado

Serviços prestados: Comércio varejista de mercadorias em geral, com predominância de produtos alimentícios.

Horário de funcionamento: 07h às 19h

Forma de pagamento: Dinheiro e cartão

Casa Garcia Supermercado

Endereço: R Bernardo Lima, 1146, centro.

Telefone: (98) 3477-1652

Serviços prestados: Comércio varejista de mercadorias em geral, com predominância de produtos alimentícios.

Horário de funcionamento: 07h às 20h

Forma de pagamento: Dinheiro e cartão

Mercadinho Sousa

Endereço: R Bernardo Lima, 1146, centro.

Telefone: (98) 99933-1387

Serviços prestados: Comércio varejista de mercadorias em geral, com predominância de produtos alimentícios.

Horário de funcionamento: 07h às 18h30min

Forma de pagamento: Dinheiro e cartão

3. Serviços mecânicos e Postos de combustíveis**Auto Posto Avenida**

Endereço: Rua: Cônego Nestor, N° 663 - Centro

Telefone: (98) 3477-1091

Serviços prestados: Abastecimento, Troca de Óleo e mecânica.

Horário de funcionamento: 05h às 22h

Forma de pagamento: Dinheiro e Cartão

Auto Posto ESA

Endereço: Rua Capistrano de Abreu/ Rodovia MA 034, km 01-200

Telefone: (98) 3477-1164

Serviços prestados: Abastecimento

Horário de funcionamento: 05h às 23h

Forma de pagamento: Dinheiro

Auto Posto São Bernardo

Endereço: Rua: Bernardo Lima, N°160- Centro

Telefone: (98)3477-1891

Serviços prestados: Abastecimento, Troca de Óleo, Lubrificante, Lavagem

Horário de funcionamento: 05h às 22h

Forma de pagamento: Dinheiro e Cartão

Shaollin Peças

Endereço: Barão do Rio Branco

Telefone: (98)98255-9469

Serviços prestados: Manutenção de moto; manutenção e Troca de Óleo.

Horário de funcionamento: Das 8h às 18h

Forma de pagamento: Dinheiro

Alto Peça Adão

Endereço: Rua Bernardo Alves Rodrigues

Telefone: (98)98301-2167

Serviços prestados: Manutenção de motor de carro, Venda de peça, Suspensão e Troca de Óleo.

Horário de funcionamento: Das 8h as 16h.

Forma de pagamento: Dinheiro.

CATEGORIA B – SERVIÇOS E EQUIPAMENTOS TURÍSTICOS



Fonte: Panificadora Souza, 2018.

Conjunto de serviços e instalações que são indispensáveis para a prática do turismo. Nele estão contidos os serviços de hospedagem, alimentação, agenciamento, equipamentos de lazer, entre outros.

B1 – SERVIÇOS E EQUIPAMENTOS DE HOSPEDAGEM

B2 – SERVIÇOS E EQUIPAMENTOS DE ALIMENTOS E BEBIDAS

B3 – SERVIÇOS E EQUIPAMENTOS DE AGÊNCIAS DE TURISMO

B4 – SERVIÇOS E EQUIPAMENTOS DE TRANSPORTE TURÍSTICO

B5 – SERVIÇOS E EQUIPAMENTOS PARA EVENTOS

B6 – SERVIÇOS E EQUIPAMENTOS DE LAZER

B7 – SERVIÇOS DE GUIAMENTO E CONDUÇÃO TURÍSTICA

B1 – SERVIÇOS E EQUIPAMENTOS DE HOSPEDAGEM**Quadro 03.** Equipamentos de hospedagem

| Nome | Endereço | Contato | Qt. UH | Qt. de leitos | Serviços e facilidades | Acessibilidade |
|----------------------|---------------------------------------|---|--------|---------------|--|----------------|
| Hotel avenida | Rua Cônego Nestor | (98) 3477-1037 98246-7165 | 16 | 29 | - Diária com café da manhã -TV com canal por assinatura -Internet -Ar-condicionado -Frigobar | Não possui |
| ESA Hotel | Rua Capistrano de Abreu/ Bairro Abreu | (98) 98801-1057/ 98305-0000/ 98876-1512 | 11 | 21 | - Diária com café da manhã - Internet -Ar-condicionado -Mesa -TV com canal aberto | Não possui |
| Pallace Hotel | Rua Cônego Nestor, centro | (98) 3477-1075 | 14 | 28 | - Diária com café da manhã - Internet -Ar-condicionado/ ventilador -Mesa -TV com canal aberto | Não possui |
| Hotel Prado | Rua Cônego Nestor | (98) 3477-2019 | 9 | 16 | - Internet - Ventilador -Mesa -TV com canal aberto -Troca diária de roupa de cama e de banho | Não possui |

Fonte: Pesquisa de campo, 2019.

Quadro 04. Números do setor de hospedagem

| Tipo | Quantidade |
|-----------------------------|-------------------|
| Hotel | 4 |
| Pousada | - |
| Motel | - |
| Unidade Habitacional | 50 |
| Leitos | 94 |

Fonte: pesquisa de campo, 2019.

B2 – SERVIÇOS E EQUIPAMENTOS DE ALIMENTOS E BEBIDAS

Quadro 05. Equipamentos de alimentos e bebidas na sede e localidades próximas

| Nome | Endereço | Contato | Capacidade | Horário de funcionamento | Gastronomia e serviços | Acessibilidade |
|-------------------------------------|-----------------------------|------------------------------|---------------------|---------------------------------|---|-----------------------|
| Churrascaria Dr. Espethos | Balneário Buriti | (98) 98131-0373 | 80 pessoas sentadas | 17h às 11h | - cervejaria - Bebidas destiladas - Hamburgueria - Petiscos - Sobremesa - Aluguel de espaço para eventos | Rampa de acesso |
| Churrascaria Requite | Rua Barão do Rio Branco | (98) 3477-1321 3477- 1891 | 30 pessoas sentadas | 11h às 20h | - Churrascaria no almoço - Lanches - Sobremesas - Bebidas - Petiscos | Rampa de acesso |
| MD Araujo Alves Churrascaria | Centro Comercial Cai N´Agua | (98) 98195-0817 | 16 pessoas sentadas | 11h às 14h | - Comida brasileira típica maranhense - Bebidas - Almoço - Espaço para eventos - Espaço ventilado ao ar livre | Rampas e corrimão |

| | | | | | | |
|-----------------------------|--------------------------------|-----------------|---------------------|------------|---|------------------------|
| Panificadora Sousa | Rua Barão do Rio Branco-Centro | (98) 3477-1171 | 22 pessoas sentadas | 06h às 20h | - Café da manhã - Salgados - Pães - Bolos - Sucos - Sopas - Cafeteria - Refrigerante - Laticínios - Doceria - kit festa - Espaço climatizado | Rampa para cadeirantes |
| Panificadora Erika | Rua Bernardo Lima | Não informado | 20 pessoas sentadas | 06h às 20h | Salgados - Pães - Bolos - Sucos Cafeteria - Refrigerante - Laticínios - Doceria | Não possui |
| Panificadora Vitória | Rua Cel. Epaminondas, 870. | (98) 98540-5892 | 10 pessoas sentadas | 06h às 20h | - Salgados - Pães - Bolos - Sucos - Refrigerante - Laticínios | Não possui |

| | | | | | | |
|---------------------------------|--------------------------------|-----------------|---------------------|------------|--|------------|
| Confeitaria Gomes | Rua Bernardo Lima | Não informado | 10 pessoas sentadas | 06h às 20h | - Salgados - Pães - Bolos - Sucos - Refrigerante - Laticínios | Não possui |
| Pizzaria Bahia | Av. Ivar Saldanha | (98) 98237-7477 | 30 pessoas sentadas | 18h às 22h | - Pizzas - Bebidas | Não possui |
| Lanchonete Ratatouille | Rua São Bernardo | (98)98483-5302 | 30 pessoas sentadas | 17h às 23h | - Hambúrguer - Pizzas - Lanches - Bebidas | Não possui |
| Pizzaria Ligue Pizza | Rua Domingo Freitas Diniz, 593 | (98) 98558-3546 | 20 pessoas sentadas | 18h às 23h | - Pizzas - Bebidas | Não possui |
| Lanchonete Canto do Açaí | Rua São Bernardo | (98) 98435-7267 | 20 pessoas sentadas | 17h às 23h | - Salgados - sucos - Refrigerante - cerveja - Açaí | Não possui |

| | | | | | | |
|---------------------------------------|-------------------------------|---------------|---------------------|------------|--|------------|
| Lanchonete e Pizzaria o Goiano | Rua Barão do Rio Branco, 950. | Não informado | 30 pessoas sentadas | 17h às 23h | - Hambúrguer - Pizzas - Lanches - Bebidas | Não possui |
|---------------------------------------|-------------------------------|---------------|---------------------|------------|--|------------|

Fonte: Pesquisa de campo, 2019.

Quadro 06. Número de equipamentos de alimentos e bebidas

| Tipo | Quantidade |
|---------------------------------------|-------------------|
| Restaurante/churrascaria/Bar | 04 |
| Lanchonete/Pizzaria | 05 |
| Panificadora/padaria | 04 |
| | |
| TOTAL | 13 |
| Capacidade de pessoas sentadas | 318 pessoas |

Fonte: pesquisa de campo, 2019.

B3 – SERVIÇOS E EQUIPAMENTOS DE AGÊNCIAS DE TURISMO

O município não dispõe de serviços de agenciamento organizado para servir a atividade turística

B4 – SERVIÇOS E EQUIPAMENTOS DE TRANSPORTE TURÍSTICO

O transporte dentro do município ocorre de duas formas. A primeira refere-se as empresas de ônibus regular situadas no terminal rodoviário da cidade (Expresso Guanabara; Boa Esperança; Cisne Branco; Solitur; Nossa Senhora dos Remédios); e a segunda forma por contratação de transportes particulares por meio de Moto Taxi ou carros que são facilmente encontradas na rodoviária da cidade e em pontos estratégicos da cidade.

B5 – SERVIÇOS E EQUIPAMENTOS PARA EVENTOS

1. Park Recreio

Endereço: Rua Capistrano de Abreu, Bairro Abreu

Telefone: (98) 98191- 9421

Serviços prestados: Aluguel de espaço para festas

Ponto de referência: Próximo ao Posto de Combustível/SP, conhecido como posto Abreu

2. Alto Clube

Endereço: Rua. Edmundo Pereira

Telefone: (98) 3477-1892/ Prefeitura

Serviços prestados: Espaços para eventos como Shows culturais, Formaturas, Aniversário, entre outros.

Ponto de referência: Em Frente a Rádio FM 106.3.

3. Centro Comercial Cai N´Água

Endereço: Centro comercial cai N´Água.

Telefone: (98) 98195-0817

Serviços prestados: Espaços para eventos

Ponto de referência: Próximo ao rio Buriti e vários estabelecimentos de alimentação como a panificadora Erika.

4. Campus da Universidade Federal do Maranhão

Endereço: Rua Projetada, Bairro Planalto.

Telefone: (98) 3272-8000 / 3272-9762/ 3272-1410/ 3272-9765

Serviços prestados: Auditório para realização de eventos científicos e sociais; quadra poliesportiva para práticas sociais integrativas em conjunto com a comunidade em atividade de ensino e extensão.

B6 – SERVIÇOS E EQUIPAMENTOS DE LAZER

1. Praça Vale de Luz

Endereço: Rua Barão do Rio Branco

Monumento: Padre Nestor

Observações: Localizada ao lado da Igreja de São Bernardo

Responsável – prefeitura

Imagem 01. Praça Vale de Luz



Fonte: Pesquisa de campo, 2019.

2. Praça Valdomiro Pereira de Sousa

Endereço: Avenida Getúlio Vargas

Monumento: Getúlio Vargas

Facilidades: Bares e lanchonetes em uma rua comercial

Informações: Responsável – prefeitura

Imagem 02. Praça Valdomiro Pereira de Sousa



Fonte: Pesquisa de campo, 2019.

3. Praça Nossa Senhora de Fátima

Facilidades: Bares e lanchonetes

Informações: Responsável – Prefeitura

Imagem 03. Praça Nossa Senhora de Fátima



Fonte: Pesquisa de campo, 2019.

4. Praça 29 de Março/Praça de eventos

Endereço: Rua Duque de Caxias

Facilidades: Bares e lanchonetes

Informações: Responsável – Prefeitura

Imagem 04. Praça 29 de Março



Fonte: Pesquisa de campo, 2019.

5. Praça Nilza Coelho Lima

Endereço: Rua Edmundo Pereira

Monumento: Estátua de São Bernardo

Facilidades: Mirante para o por do sol

Informações: Responsável - prefeitura

Imagem 05. Praça Nilza Coelho Lima



Fonte: Pesquisa de campo, 2019.


6. Praça Bernardo Coelho de Almeida

Endereço: Rua Bernardo Lima

Facilidades: Bares e lanchonetes

Informações: Responsável – Prefeitura

Imagem 06. Praça Bernardo Coelho de Almeida



Fonte: Pesquisa de campo, 2019.

7. Praça das Palmeiras

Endereço: Rua Gregório Jorge

Facilidades: Bares e lanchonetes

Informações: Responsável – Prefeitura

8. Balneário Venesca

Endereço: Rua São Bernardo

Monumento: Rio Buriti

Facilidades: Amplo espaço arejado com estabelecimento de alimento e bebidas

Gastronomia e serviços: Peixes, galinha caipira, cerveja, refrigerantes, entre outros.

Observações: Correnteza do rio para banhar-se com estrutura de equipamento de alimento e bebida, servindo um variado cardápio baseado na gastronomia local.

Imagem 07. Balneário Venesca



Fonte: Pesquisa de campo, 2019.

9. Balneário Buriti

Endereço: Complexo de lazer Balneário Buriti

Facilidades: Espaços para eventos, prática de atividades esportivas, praça de alimentação e contemplação do rio Buriti.

Observações: Rio Buriti, quadra de esportes e estacionamento.

Imagem 08. Balneário Buriti



Fonte: Pesquisa de campo, 2019.

CATEGORIA C – ATRATIVOS TURÍSTICOS



Fonte: Pesquisa de campo, 2019.

Atrativos diretamente relacionados com o motivo de deslocamento de pessoas para conhecer a localidade baseado em objetos, equipamentos, pessoas, fenômenos e manifestações. Deste modo, a categoria atrativos turísticos está dividida entre:

- C1 – ATRATIVOS NATURAIS
- C2 – ATRATIVOS CULTURAIS
- C3 – ATIVIDADES ECONÔMICAS
- C4 – EVENTOS PROGRAMADOS


1. RIO BURITI

O Rio Buriti é um dos afluentes do Rio Parnaíba e adquire este nome devido a uma vegetação de mesmo nome. O buriti, portanto, é uma palmeira alta e nativa da região que nasce nas margens do rio e produz um fruto de suma importância na região. O curso do rio forma uma bacia que contempla sete municípios, sendo eles: Santana, São Bernardo, Santa Quitéria, Milagres, Brejo, Anapurus e Buriti.

Em São Bernardo, o rio é um dos principais atrativos naturais, o que possibilitou a sobrevivência dos seus antepassados a partir do curso do rio e das águas que ali geravam. Com o passar do tempo, uma ponte foi construída para esta expansão territorial do município e garantia de novas famílias, atualmente pode ser vista duas pontes que simbolizam a sua história através de uma ponte de madeira com poucas estruturas e a sua contemporaneidade através de outra ponte ao lado com técnicas mais sofisticadas. Fato é que o rio continua a ser um recurso existente, talvez não mais para consumo e banho, como nos períodos vindouros, devido as questões de degradação ambiental, mas voltada a contemplação da linda paisagem que se forma através do verde e da sonoridade que se forma com a correnteza do rio.

É importante considerar que os principais atrativos turísticos do município estão situados próximos do rio, o que possibilita a sua continua notoriedade através dos mais diferentes significados sociais.

Imagem 09. Rio Buriti



Fonte: Pesquisa de campo, 2019.

1. FESTEJO JUNINO

Os festejos juninos são conhecidos como a festa da fertilidade para comemorar a festa da colheita da lavoura que neste período se planta muito milho e daí que se origina muita gastronomia típica desta comida. Esta celebração também foi incorporada ao calendário católico para homenagear três santos do ciclo junino: São João, São Pedro e Santo Antônio.

Muitas são as preparações durante todo o ano para as celebrações que ocorrem durante este período, em muitos casos, se estendem para dias de festa, percorrendo não apenas o mês de junho, mas o de julho, como é o caso do município de São Bernardo.

Há que se considerar que o São João no Maranhão há uma peculiaridade diferente das demais regiões do nordeste, onde o boi torna-se o dono da festa, sem que ocorra o impeditivo da incorporação dos demais ritmos que agitam o festejo junino. É possível pular fogueira de todos os jeitos, estilos, formas, sotaques.

Em São Bernardo, o festejo Junino é realizado no mês de julho e suas preparações envolvem quase todo o ano com a organização da decoração da cidade, preparação das quadrilhas juninas e de outras danças que irão se apresentar, exposição de produtos e gastronomia típica, entre outras atividades direta e indiretamente associadas ao evento. Assim, toda uma estrutura é direcionada para o evento que movimenta um fluxo de pessoas no município.

Entre as principais atrações que são apresentadas durante os festejos juninos de São Bernardo estão as quadrilhas juninas que é uma dança em agradecimento aos santos pelas boas safras com grandes vestidos rodados e sorrisos largos. Há também as Danças Portuguesas, como um estilo importado de Portugal e que ganhou forte incorporação no estado. O figurino com extrema elegância, cores e brilhos chamam a atenção dos seus telespectadores, uma vez que remetem diretamente a cultura portuguesa no período de colonização. Sua dança é feita ao som de fados e viras e correspondem a 10 pares de casais em ritmos sincronizados. No município há dois principais grupos que organizam as danças portuguesas: A Companhia Açores e a Dança Portuguesa Lírios e Encantos de Portugal.

2. FESTEJOS RELIGIOSOS

Conforme processo histórico de formação do município, desde a sua origem, teve predisposição a uma formação marcadamente cultural, o que possibilitou que hoje em dia a sua religião, conforme IBGE seja predominante católica devido a forte presença de padres jesuítas nos seus antepassados. Abaixo estão listados alguns dos principais festejos religiosos que despertam interesse a atividade turística

- **Festejo de São Bernardo**

Anualmente o padroeiro São Bernardo é festejado entre os dias 10 e 20 de Agosto no município e é decretado feriado, com paralisações de atividades em prol de comemoração do padroeiro. Há investidura de pequenos comércios locais, festejos com atrações nas praças locais, programação intensa religiosa, entre outras atividades.

A paróquia de São Bernardo localizada na sede do município é notadamente conhecida como igreja matriz torna-se o palco desta grande atração. Devido a sua importância para a formação histórica do município e representatividade cultural, foi construído um monumento em sua contemplação situado em uma das partes mais alta da cidade, de modo que posso abençoar seus munícipes e também se tornar uma contemplação a sua visitação.

Imagem 10. Igreja de São Bernardo



Fonte: Pesquisa de campo, 2019.

- **Festejo de São Sebastião**

O Festejo de São Sebastião é esperado pela comunidade durante todo o ano. Sua celebração ocorre entre os dias 10 e 20 do mês de Janeiro na sede da cidade, na capela de São Sebastião. Inicia com o levante do mastro, uma cerimônia local entoada com bandinhas locais até a igreja, que é celebrada a missa e por fim é fixado o seu mastro em terra. Seus fieis continuam a celebração com festas religiosas, mas também ocorrem festas sociais, com atrações no centro da cidade.

1. PRODUÇÃO DE MANDIOCA E BABAÇU

Na zona rural do município de São Bernardo são produzidas muitas das iguarias que vão as mesas dos maranhenses, entretanto, tem-se destaque ao povoado Santa Maria devido a sua vasta produção econômica como a agricultura e pesca, com destaque as produções da mandioca e do babaçu.

Da mandioca pode-se obter vários subprodutos, como a farinha, a goma, a macaxeira. O processo mais demorado são as farinhas de mandioca e demandam maior recurso humano. Para aqueles que não conhecem, tornam-se uma excelente oportunidade.

Deste modo, após a colheita da mandioca, o produto é descascado e lavado para que posteriormente seja ralado em um processo rústico de produção. Em seguida, a massa é formada forma que segue para uma prensa em que é comprimida e de onde é extraído todo o líquido. Na etapa seguinte, realiza a peneirização para retirar as impurezas, o que contribui para deixar a farinha mais homogênea. Feito isso, coloca-se no forno, em espécie de uma chapa, em que fica-se mexendo constantemente até que fique-se bem torrado. Depois desta fase, a farinha já está pronta para consumo e comercialização.

Entretanto, novos consumos da mandioca têm sido descobertos na região de tabuleiro de São Bernardo por uma empresa de cerveja utilizando mandioca na sua fabricação. Este feito tem possibilitado que a sua pequena produção venha a se expandir a partir da garantia de um comprador constante e com isso, a implementação de novas técnicas mais robustas de higiene e de plantio.

Além da mandioca, tem a produção do Babaçu e os seus derivados. O babaçu cresce em uma árvore grande que pode chegar até 20 metros de altura e muito resistente, podendo suportar queimadas e ataques a predadores. Os seus frutos surgem de agosto a janeiro e dentro de cada fruto pode ser encontrada de três a cinco amêndoas. Essas são o produto extraído o fruto do babaçu: o coco – que possui valor no mercado. Essas amêndoas são extraídas manualmente por mulheres que são denominadas de “quebradeiras” em um processo rústico, caseiro e simples. É a partir dessas amêndoas que se extrai o óleo de coco babaçu. Com as cascas do fruto são aproveitadas para realizar cestas, peneiras, janelas e cobertas das casas na região.

Fato é que de modo rústico ou industrial a produção de mandioca e de babaçu revelam o jeito de ser e produzir de um povo que busca por meio dos recursos existentes meios de sobrevivência.

C5 – EVENTOS PROGRAMADOS

1. Festejo de São Bernardo

Durante o mês de Agosto, a cidade de São Bernardo se prepara para celebrar o festejo do seu padroeiro que ocorre durante os dias 10 e 20. O evento conta com a colaboração da população local e fieis para sua organização. O seu ponto alto é o dia 20 com a procissão e celebração da missa que consegue congrega vários fieis, visitantes e turistas para sua celebração. Esta é considerada uma das principais celebrações do município e apesar de simbolizar como religiosa também incorpora outros tipos de comemorações a sua celebração.

2. Festejo de São Sebastião

O Festejo de São Sebastião, é uma data bastante esperada para a comunidade, fieis e principalmente devotos do Santo. A sua celebração ocorre durante os dias 10 e 20 do mês de Janeiro sendo a sua concentração na capela que tem o mesmo nome localizado no bairro de Faveira. Ao longo dos dias há celebração de missas, leilões, batizados, terços e várias apresentações culturais que movimenta o município.

3. Emancipação política

A data que se declarou a emancipação política do município é motivo de comemoração anual com uma programação pública promovida pela prefeitura da cidade. A data é celebrada no dia 29 de Março e o sua marca registrada é a confecção de um bolo gigantesco exposto em praça pública onde é feito a sua partilha entre os munícipes. Ao longo do dia também tem outras atividades de comemoração.

4. São João – Festejo junino

Tradicionalmente celebrada no mês de junho, em São Bernardo, as festas juninas ocorrem no mês de julho, em razão dos festejos que ocorrem nas cidades vizinhas. As danças, decorações, indumentárias e cores mudam o cenário da cidade que passa a entoar outros ritmos de cidade festiva e gente sorridente. No período da noite, ocorrem os festivais com diversas danças e composição de mesa julgadora para classificação dos ganhadores, o que torna cada vez mais atrativo a sua celebração.

. Quadro 07. Eventos permanentes

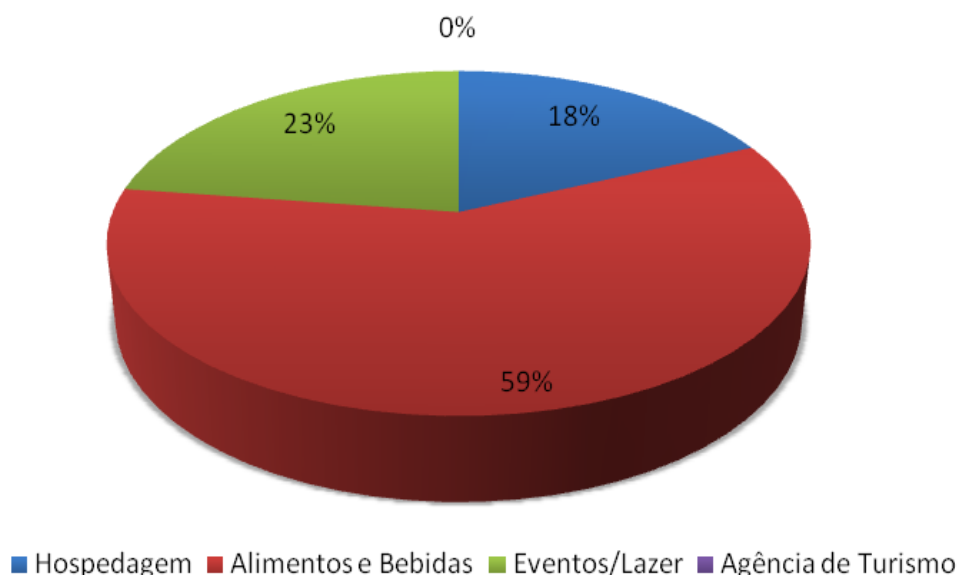
| Nome do evento | Tipo de evento | Período | Realização |
|--------------------------|-----------------|--------------------|----------------------------|
| Festejo de São Sebastião | Religioso | 10 a 20 de Janeiro | Igreja São Sebastião |
| Aniversário da Cidade | Comemorativo | 29 de Março | Prefeitura de São Bernardo |
| São João | Cultural/social | Julho | Prefeitura de São Bernardo |
| Festejo de São Bernardo | Religioso | 10 a 20 de Agosto | Santuário de São Bernardo |

Fonte: Pesquisa de campo, 2019

EMPREENDIMENTOS QUE ATUAM NO TURISMO

O gráfico 01, apresenta os empreendimentos que atuam no setor do turismo no município de São Bernardo. Destacam-se os empreendimentos do setor de alimentos e bebidas com grande representatividade no município por atender não somente uma demanda de turistas e visitantes na região, mas também aos moradores locais e, portanto, faz parte dos serviços básicos.

Gráfico 01. Empresas que atuam no setor turístico em São Bernardo/MA



Fonte: Pesquisa de campo, 2019.

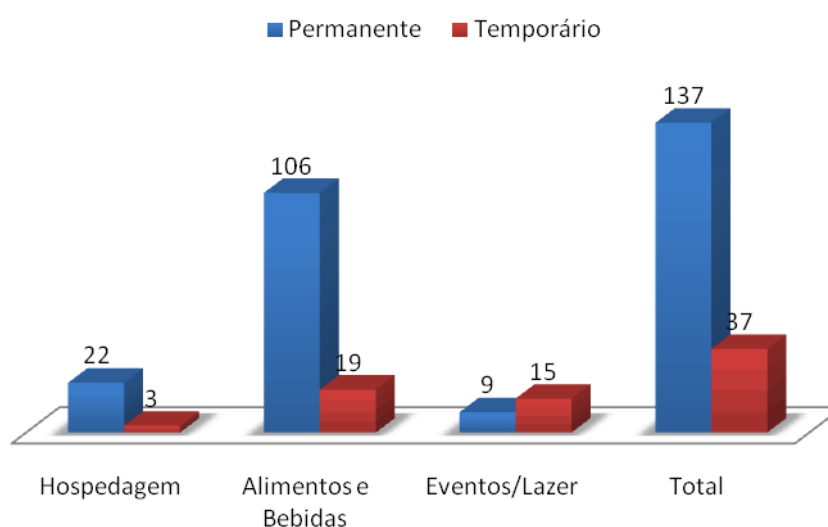
Foi observado que dentre os empreendimentos do setor de alimentos e bebidas, destaca-se o setor de padarias com grande representatividade no município ofertando, inclusive, estruturas diferenciadas para atendimento ao público que transita na região.

O setor de eventos apresenta como o segundo setor com maior quantidade de empresas no setor, o que pode significar a representatividade das celebrações das mais diversas origens (sociais, científicas, religiosas, cerimônias, entre outras) para o município. Representando 18% das empresas no setor de turismo em São Bernardo estão as hospedagens. Neste quesito é importante considerar que devem existir outros empreendimentos no setor, porém não foram selecionados aqueles que estão aptos na atual conjuntura a receber turistas e/ou excursionistas, excluindo, assim, aluguéis de apartamento por longas temporadas.

NÚMERO DE EMPREGOS GERADOS PELO SETOR TURÍSTICO

O gráfico 02, apresenta a quantidade de pessoas que estão empregadas na atividade turística por segmentos, considerando tanto os empregos permanente quanto os temporários.

Gráfico 02. Número de empregos gerados pelo setor turístico em São Bernardo/MA



Fonte: Pesquisa de campo, 2019

A luz do quadro 02 observa-se que o setor de alimentos e bebidas é o setor que mais emprega pessoas, inclusive, de forma direta no setor do turismo. Estes funcionários estão divididos em turnos diferenciados e em alguns setores como lanchonetes atendem a determinados grupos familiares e, portanto, demanda pouca mão de obra temporária. É também na categoria de alimentos e bebidas que estão situados alguns empreendimentos de lazer e/ou eventos, mas para fins de catalogação desta pesquisa, foram considerados apenas os empregos gerados no setor de alimentos e bebidas, considerando a sua primeira representatividade para o município, o que contribui para o aumento significativo para o quantitativo de emprego neste setor.

No setor de hospedagem, verifica-se que a mão de obra existente atende a demanda sazonal do turismo, não requerendo tamanha flexibilidade do setor.

De maneira geral, os dados revelam que há mais empregos diretamente sendo gerado pelas empresas de turismo, do que indiretamente, contribuindo para fomentar mais de 150 empregos somente pelo turismo no município.

DIAGNÓSTICO DO POTENCIAL TURÍSTICO

1. O TURISMO NO MUNDO, NO BRASIL E NO MARANHÃO

O turismo como atividade econômica, emerge com a Revolução Industrial e a emergência da concepção do lazer no Século XIX. Entretanto, cabe considerar que as viagens e a prática do turismo nascem em período anterior, denominada dentro dos estudos do Turismo, como pré-turismo (Molina, 2003). Neste período, marcado por uma intensificação das viagens por grandes navegações para exploração de novas terras nos séculos XVI e XVII, e posteriormente pelo Grand Tour nos séculos XVII e XVIII, estas viagens tinham o caráter de aprendizagem e contemplação por parte dos viajantes, mas que não havia estruturas específicas.

Não obstante, foi com em conjunto com a Revolução Industrial e a concepção do lazer, que o turismo adquire contornos do turismo atual, a partir das melhorias das condições das estradas (proporcionada pelos *tours* de ciclismo na Europa e novas ferrovias), surgimento das primeiras agências de viagens (como a Stangen, em 1863, na Alemanha) e o pioneirismo da organização de pacotes de viagens (Thomas Cook and Son). Era uma atividade predominantemente elitista, pois era possível tão somente para uma minoria privilegiada com condições econômicas favoráveis para realizar viagens de lazer (BOYER, 2003). Neste novo cenário, passa a incorporar para além das práticas de apreciação e contemplação da natureza, o surgimento de grandes balneários de luxo, para atender a um público que buscava nas belezas naturais um local para descanso e práticas de lazer, e, portanto, a estruturação de equipamentos e serviços direcionados para a prática do turismo, vinculando, assim, o turismo à economia das localidades.

Durante as décadas de 1950 e 1980 (período do pós Segunda Guerra Mundial), inicia um processo desenvolvimentista das nações, que provocou o avanço técnico-científico dos meios de transporte e comunicação, e que, junto às novas conquistas trabalhistas, tornou acessível o lazer, a cultura e o turismo à classe trabalhadora. Foi neste período que visualiza um crescimento exponencial do turismo, que atinge a sua massificação na década de 1970. Este crescimento esteve pautado em um modelo de desenvolvimento econômico com foco no eixo-urbano industrial, a partir de definição de áreas prioritárias para o turismo, denominada de *clusters* turísticos; além de um forte intervencionismo estatal, com políticas de estímulo ao

capital internacional na busca da promoção do aumento do fluxo de turistas e suas divisas (PIMENTEL; EMMENDOERFER; TOMAZZONI, 2014).

No Brasil, o turismo adquire tamanha relevância, que do ponto de vista organizacional, instituiu a Política Nacional de Turismo pelo Decreto lei nº 55/66, e com ela a criação de entidades visando a sua promoção, a saber: Conselho Nacional de Turismo (CNT), a Empresa Brasileira de Turismo (Embratur), o Sistema Nacional de Turismo e o Fundo Nacional de Turismo (Fugentur). Outrossim, verifica-se, neste período, o surgimento dos primeiros curso de Turismo no Brasil e de áreas correlatas como lazer, hospitalidade e hotelaria como estratégia de qualificação e capacitação que tem o seu auge na década de 1980 a partir da consolidação de diversos cursos em instituições públicas e privadas de ensino (REJOWSKI, 2010; REJOWSKI; MENA-CHALCO, 2019).

Este processo desenvolvimentista das nações trouxe à tona, também, novas reflexões sobre o desenvolvimento. Durante muito tempo sinônimo de crescimento econômico, a noção de desenvolvimento começa a ganhar contornos que incluem aspectos mais subjetivos e voltados para a satisfação das necessidades básicas da população. Emerge, assim, nas décadas que se seguem, a construção de novas concepções de desenvolvimento, como a de Desenvolvimento Humano, estimulada pelos trabalhos de teóricos como Seers (1969); Ecodesenvolvimento, instigada pelas publicações de *Silent Spring* (1962), de Rachel Carson, *The Limits of Growth*, 1972, de Meadows, e a Conferência de Estocolmo (1972); Desenvolvimento Local, por Boisier (1999); Desenvolvimento sustentável, estimulado pela comissão de Brundtland, no relatório *Our Common Future* (1987); e o Desenvolvimento como Liberdade, proposto por Amartya Sen (2000).

Abordagens contemporâneas sobre desenvolvimento têm focado em uma compreensão a cerca de vários conceitos que afloram como resultado do processo desenvolvimentista das nações como pobreza, desigualdade, bem-estar social, entre outros. Um dos principais influenciadores foi o teórico Amartya Sen que analisa o papel do desenvolvimento em contraposição ao entendimento simplista das economias das nações. Para Sen (2000) o caminho para possibilitar o desenvolvimento das localidades se dá a partir da expansão das capacidades (*capabilities*) das pessoas, no sentido de viverem o tipo de vida que valorizam e gostariam. Assim, o desenvolvimento se torna um fim em si e também o principal meio a partir de um papel constitutivo e instrumental. O papel constitutivo está relacionado à importância da liberdade substantiva que incluem capacidades elementares como evitar à

privação como a fome, morte prematura, subnutrição, bem como as liberdades ao saber ler e fazer cálculos aritméticos. O papel instrumental, está alicerçado em 5 (cinco) tipos para obter o desenvolvimento almejado que visa a liberdade, são elas: a) liberdade política, b) facilidade econômicas, c) oportunidades sociais, d) garantias de transparências e e) segurança protetora a partir do equilíbrio entre todas elas. Ainda de acordo com o autor, a liberdade é um elemento chave no processo de desenvolvimento, com isso, devem-se possibilitar caminhos para a sua expansão (SEN, 2000).

Deste modo, apesar de retratarem uma realidade da atividade do turismo, conceitos como renda, receita, fluxo e demanda que são largamente difundidos se funde com as crescentes inquietações com as questões sociais, ambientais e culturais que possibilita que formas alternativas de turismo comecem a ser pensadas e praticadas. Essas novas formas de turismo consideradas não-convencionais passam a ser pauta de eventos oficiais como a Conferência da Organização Mundial de Turismo (OMT) de 1980, em Manila, e o Seminário sobre Turismo Alternativo da OMT em 1989, na Argélia. Busca-se ressaltar uma interação positiva entre o turista e o meio ambiente natural e social visitado, contribuindo para o surgimento de formas de turismo que preconizavam o viés-não convencional como, por exemplo: o ecoturismo, o turismo cultural, o turismo rural, entre outras segmentações (PANOSSO NETTO; ANSARAH, 2015).

Assim, o turismo busca incorporar diversos segmentos populacionais, visualizando a redução das disparidades sociais e econômicas de ordem regional, pela geração de empregos e distribuição de renda, valorizando o homem como ente primordial no processo de desenvolvimento do turismo (SEN, 2000), o que possibilitou o surgimento de novas formas de planejamento da atividade como o Turismo de Base Comunitária (TBC) que coloca a comunidade enquanto uma rede de relações de afirmação de uma identidade como centro do processo de planejamento e organização do turismo (BARTHOLO et al., 2016; IRVING et al., 2016).

Durante a década de 2000, no Brasil, o foco esteve direcionado considerando as contradições que emergiam na atividade e o modelo de estado neoliberal que se desenhava no país, de modo que de um lado, houve uma estruturação de ações voltada para o território, por entender que os municípios brasileiros a partir dos seus atores e agentes são os indutores da atividade turística no processo de desenvolvimento; e de outro, endossa o discurso da competitividade e sustentabilidade nos destinos, transportando modelos internacionais de

sucessos (BRESSER-PEREIRA, 2000; BRITTON, 1982; DREDGE; JENKINS, 2011; MATIAS-PEREIRA, 2014). Tais medidas possibilitam a estruturação do Programa Nacional de Municipalização do Turismo (PNMT) e do Programa de Ação para o Desenvolvimento Integrado do Turismo (Prodetur-NE). O primeiro trata-se de uma política pública instituída entre os anos de 1994 e 2001 com direcionamentos e estratégias voltadas para os municípios, em um processo de descentralização e o seu pilar é o conhecimento do município por meio do processo de inventariação turística, a constituição de conselhos municipais e um Fundo Municipal de Turismo. O segundo (Prodetur-NE), surge como resposta do primeiro, visando sanar as deficiências identificadas no turismo, por meio da concessão de contratos de créditos com bancos internacionais, que esteve em um primeiro momento associadas as ações de infraestrutura básica (como saneamento, construção de estradas, entre outros), e posteriormente, nas ações de capacitação de pessoal envolvido na atividade a partir de cursos técnicos operacionais e profissionalizantes.

Entretanto, o marco da atividade turística no cenário brasileiro ocorre com a criação de um ministério para cuidar de uma pasta exclusiva do turismo que estava em crescente notoriedade e com ela um conjunto de medidas para o seu contínuo progresso através de políticas, planos e programas. Desse modo, em 2003, a política nacional do turismo instituiu o Programa de Regionalização do Turismo (PRT), considerando um programa significativo do Ministério do Turismo que surgiu como resposta a essa nova realidade. O foco deixa de ser o município - proposto pelo PNMT - e passa a considerar as regiões turísticas. Sua estratégia é direcionada para um trabalho conjunto de estruturação e promoção voltado à descentralização das ações que já estavam sendo incorporada a atividade, valorização e participação dos residentes na busca do permanente diálogo entre pares e revalorização dos lugares e territórios (COUTINHO; AZEVEDO, 2019), pautados no processo de regionalização que endossam a importância do conhecimento da região por meio de inventários turísticos.

Com isso, as regiões turísticas se tornaram o cerne do processo de estruturação de destinos nacionais e, portanto, o foco do trabalho do Ministério do Turismo em que foram organizadas sistematicamente em um mapa que facilitam e orientam a criação de políticas públicas para a atividade turística e do mesmo modo subsidia a tomada de decisões de acordo com o desempenho do turismo de cada região (MTUR, 2019). É também é por intermédio da consolidação das regiões turísticas que se organiza, planeja e executa o gerenciamento da atividade turística através da dotação de recursos orçamentários, estruturação de instâncias de

governança para o processo democrático de participação social e articulação entre os membros integrantes da região. Assim, neste novo modelo de gestão, o turismo compreende alguns pontos obrigatórios de passagem: a) a estruturação e atualização de inventários turísticos, b) criação e funcionamento de instâncias de governança e c) articulação com as demais esferas: regional, estadual e federal (COUTINHO; NÓBREGA, 2019).

Entretanto, cabe considerar o papel que o turismo busca desenhar como um instrumento de desenvolvimento das localidades, com diretrizes que possibilitem a incidência de ganhos locais, para além das facilidades econômicas, que incorpore a liberdade política, as oportunidades sociais, as garantias de transparências e a segurança protetora a seus cidadãos (SEN, 2000). Esse processo de desenvolvimento está direcionado para um processo de articulação de atores locais e de variadas formas de capital intangível (BOISIER, 1996; PUTNAM, 2004).

No estado do Maranhão, assim como em toda a região Nordeste brasileira, as medidas direcionadas pela política nacional tiveram impactos na realidade local, com um processo de crescimento norteado pela concentração dos fluxos, dos interesses e dos investimentos na capital do estado, na formação de um *cluster* turístico. Estas ações levaram em consideração a oferta de interesse turístico, e, neste caso em específico, para as questões culturais, reveladas pelo seu centro histórico através da constituição de um acervo com cerca de 3.500 casarões e possuir o maior conjunto de origem luso-brasileira da América Latina, o que culminou no posterior reconhecimento da cidade como Patrimônio Cultural da Humanidade pela *United Nations Educational, Scientific and Cultural Organization* (UNESCO, 2019).

Não obstante, o turismo no mundo e no Brasil, desde os seus primórdios, a partir das viagens de contemplação e contato com a natureza tem ênfase nas áreas litorâneas, com a supervalorização do segmento sol e mar, de modo que na década de 1990, o turismo cresceu para exploração das belezas naturais da região, a exemplo do Parque Nacional dos Lençóis Maranhenses, localizado a 280 km da capital do estado, sendo o município de Barrerinhas/MA o seu principal portão de entrada. Com isso, o crescimento do turismo no estado esteve concentrado em ações no território, com o foco no visitante, convergindo medidas para atrair investimento externo a fim de dotar o espaço de serviços e equipamentos turísticos, conforme se desenhava o turismo no cenário nacional (SANTOS; HARDT; HARDT, 2018).

Com a implementação da política nacional de regionalização de turismo, incentivado pelo PRT, a partir da constituição de instâncias de governança regionais e a descentralização das ações, o turismo no estado passa a incorporar outras regiões com interesse e vocação para o turismo. Sendo assim, o mapa do turismo no Maranhão é composto por 10 regiões turísticas, denominado de pólos turísticos, são eles: Polo São Luis, Polo Amazônia Maranhense, Polo Chapada das Mesas, Polo Cocais, Polo Delta das Américas, Polo Floresta dos Guarás, Polo Lago e Campos Floridos, Polo lençóis Maranhenses, Polo Munin, e Polo Serras Guajajara Timbira e Kanela. Cada polo passa a uma vocação para o turismo e que a partir da articulação dos seus atores e agentes por meio da instância de governança devem estruturar ações para o desenvolvimento do turismo na sua localidade (PDITS, 2014).

Dessa maneira, é estratégico o estabelecimento de parcerias e participação de redes, com vias de fortalecimento dos laços locais a partir da estruturação e existência de inventários turísticos, conselhos de turismo e a articulação entre os atores e agentes. Esta estruturação no processo de desenvolvimento turístico será conduzida pelos interesses de seus atores territoriais, podendo adquirir diversos formatos de gestão, a exemplo de Turismo de Base Comunitária com estratégias de empoderamento, participação e resistência local com incidência de ganhos efetivos locais, ou o seu dissenso, a partir de um modelo hegemônico, centrado em ações voltadas para a proliferação do capital estritamente econômico, com a preferência de origem internacional.

Em ambos os casos é desenhada por um contexto de incentivo do turismo através do contínuo interesse da estruturação da atividade por meio da oferta de serviços para atender aos diversos produtos turísticos que emergem. No estado do Maranhão, de forma específica, verifica-se a criação de cursos superiores nos polos de turismo ou próximos a eles, como estratégia de fomentação da atividade turística, a exemplo do curso bacharelado em Turismo em São Luis pela UFMA (ainda em 1987), do curso de Graduação em Gestão de Turismo no município de Alcântara e do técnico integrado no município de Barreirinhas pelo Instituto Federal do Maranhão (IFMA); dos cursos técnicos associado ao turismo no município de Carolina pela Universidade Estadual do Maranhão (UEMA), entre outros.

Relacionado ao interesse de investimento no setor através da oferta de serviços de qualidades, em 2015, foi inaugurado o curso de graduação em Turismo no campus de São Bernardo pela UFMA, com a intenção de capacitação da mão de obra e otimização dos recursos potenciais existentes na região. A criação destes cursos no Brasil desde a década de

1980 denota o interesse de investimento no setor; e a sua distribuição espacial revela o recorte territorial prioritário destas ações, sendo identificadas, assim, três (3) principais regiões de interesse no estado: capital e região metropolitana, Cachoeiras no sul do estado e região do Delta das Américas. Dessa forma, o recorte realizado nesta pesquisa, compreende a dinâmica de constituição deste curso, sendo delimitado também por meio de uma questão político territorial, compreendida aqui, como a microrregião do Baixo Parnaíba Maranhense.

Assim, o turismo adquire como desafio o estabelecimento da promoção de crescimento econômico para estas realidades a partir da estruturação de políticas públicas e articulação com atores locais; mas, sobretudo, a estruturação de uma oferta que considere o desenvolvimento da localidade, incorporando elementos que requer uma organização social na busca de elementos libertários do seu processo de constituição (SEN, 2000). Em outras palavras, não basta apenas garantir renda a partir da oportunidade de empregos, mas os caminhos que esta renda proporciona novas oportunidades libertárias sociais.

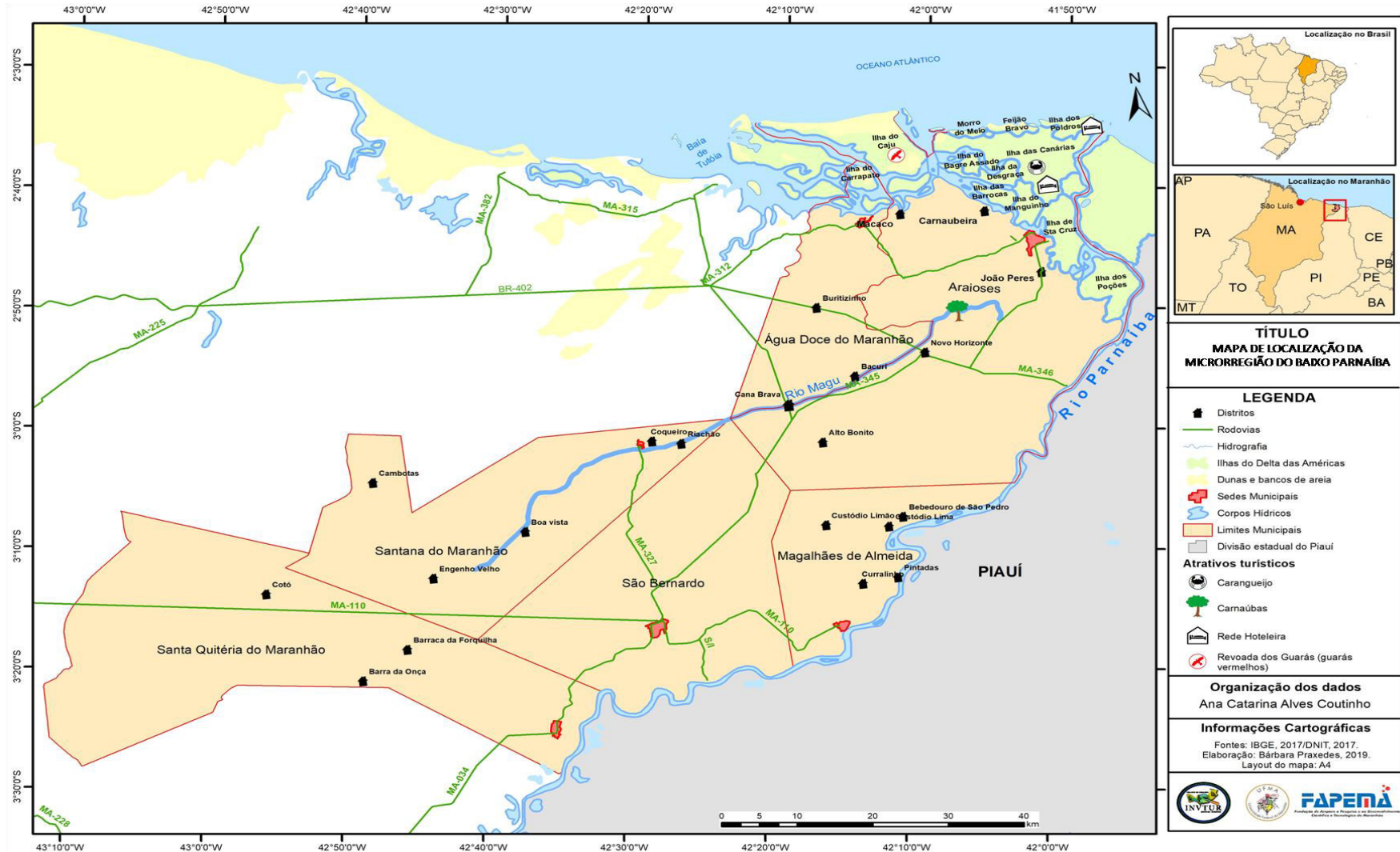
Neste contexto, no capítulo seguinte, descreve sobre características da região, fazendo um breve relato do inventário realizado na pesquisa visando construir um aporte para o diagnóstico da região considerando o seu processo de desenvolvimento. O que se pretendeu nesta parte do trabalho é discorrer sobre o processo evolutivo da atividade turística no mundo e seus reflexos no contexto Brasileiro e, especificamente, no estado do Maranhão, com vias a um diagnóstico da situação atual. Esta discussão engloba um processo para além dos fatores econômicos, a partir do entendimento do turismo como um instrumento de desenvolvimento para as realidades locais.

2. MICRORREGIÃO DO BAIXO PARNAÍBA MARANHENSE

2.1. SERVIÇOS E EQUIPAMENTOS DE APOIO

A microrregião do Baixo Parnaíba Maranhense está localizada na Região Nordeste, pertencendo à mesorregião leste do Maranhão, compreendendo a formação de seis municípios em uma área de 438.914,29 km², são eles: Água Doce do Maranhão, Araióses, Magalhães de Almeida, Santana do Maranhão, Santa Quitéria e São Bernardo, conforme pode ser verificado no mapa 01. Faz divisa com o estado do Piauí, pela cidade de Parnaíba/PI a seu leste; no oeste divide-se com os municípios de Tutóia/MA; e mais ao sul com os municípios de Luzilândia/PI e Brejo/MA.

Mapa 01. Mapa de localização da Microrregião do Baixo Parnaíba



Fonte: Dados da pesquisa, 2019.

Sua população total é de 145.272 habitantes de acordo a estimativa do IBGE (2018), sendo a sua maioria predominante em área rural. O município mais populoso é o de Araióses com 46.103 habitantes e o menos populoso é o de Água Doce do Maranhão com 12.488. A média do Índice de Desenvolvimento Humano (IDH) da microrregião é de 0,535 considerada, pelos critérios de avaliação global, baixa.

Do ponto de vista geográfico, a microrregião apresenta um bioma do tipo cerrado com presença também da caatinga e um clima predominantemente tropical com variações entre quente, semi-árido e semi-úmido. Estas variações se revelam por meio de uma rica biodiversidade formada por uma vegetação de longos arbustos, mas também por espécies do tipo lenhosas, herbáceas, cactáceas e bromeliáceas. Assim, os municípios litorâneos ou próximos as margens de rios são caracterizados com bioma do tipo cerrado, e aqueles que se interiorizam possuem bioma do tipo caatinga. O período de seca ocorre entre os meses de Julho a Dezembro com poucos ventos e onde há o preparo para o período chuvoso que predomina nos meses de Janeiro a Junho.

No campo econômico, a microrregião do baixo Parnaíba desenvolve atividades fortemente relacionadas ao setor primário com destaque a produção agrícola e pecuária, sendo desenvolvida, sobretudo, nas pequenas e médias propriedades, utilizando-se do trabalho familiar e de subsistência. A produção agrícola está centrada na produção de mandioca, soja, arroz, milho, feijão e banana; e a produção pecuária com ênfase na criação de aves, bovinos e suínos. A atividade pesqueira através da exploração de recursos como o peixe, camarão, caranguejo, sururu, siri e a ostra apresentam grande significado social na microrregião, sendo realizado de forma artesanal e com mercados já definidos para sua venda.

Considerando a produção de soja, o estado do Maranhão é o que se destaca dentro do Nordeste brasileiro, com ênfase nas regiões sul e alguns municípios da região norte do estado, a exemplo do município de Santa Quitéria que se apresenta como um dos municípios com produção significativa de soja. Seus produtores são majoritariamente oriundos do Rio Grande do Sul que através da compra de terrenos na localidade, inicia a sua produtividade. Neste processo, também se revela algumas características culturais na dinâmica local, a exemplo de diferentes sotaques e o surgimento de comércios nomeadamente típico da região, com derivações de Gaúcho. Por sua vez, a atividade pesqueira é realizada através de pequenas embarcações e de forma artesanal, tendo o município de Araióses como o principal produtor da região, utilizando o atracadouro hidroviário de Carnaubeiras como uma das principais rotas. A escoação tanto dos caranguejos como dos peixes são vendidos a atravessadores que levam para as grandes capitais como Fortaleza/CE e São Luis/MA. Esta produção reflete

sobremaneira na culinária da região e na pequena movimentação econômica. Há uma tentativa de organização de associação de pescadores, onde nos povoados de cada ilha pertencente ao Delta das Américas é possível observar a sua pequena estrutura, mas sofrem de uma oscilação nas suas atividades e estruturação, com momentos de forte articulação e outros de pouca atuação.

No setor secundário, a linha de produção está fundamentalmente na presença de casas de farinha e olarias para fabricação de móveis e madeiras, telas e tijolos, além das panificadoras. A plantação de mandioca e a presença de casas de farinhas têm características voltadas para a produção familiar, através de técnicas rústicas que envolvem uma pequena adaptação nas terras a fim de garantir uma renda extra para a família. Entretanto, novos consumos da mandioca têm sido descobertos na região de tabuleiro de São Bernardo que engloba os municípios de São Bernardo e Magalhães de Almeida, por uma empresa de cerveja utilizando a mandioca na sua fabricação. Este feito tem possibilitado que a sua pequena produção venha a se expandir a partir da garantia de um comprador constante e com isso, a implementação de novas técnicas mais robustas de higiene e de plantio.

No setor terciário, o comércio é o que desponta como o mais representativo, mas também com presença de funcionalismo público e seguridade social. Entretanto, a sua comercialização ainda é realizada de forma individual e fragmentada, o que possibilita a forte presença de atravessadores, assim como na atividade pesqueira. O município de São Bernardo apresenta com destaque às atividades comerciais, em comparação aos demais municípios da região, a partir de estruturação e diversificação de produtos e serviços; e o município de Araióses relacionado à atividade turística, com dotação de serviços e estruturas direcionados para o público³.

É interessante observar que a origem e formação dos municípios resguardam algumas características similares, sendo a sua maioria datada da metade do século XVIII estando associado à exploração de novas terras seja elas por vias marítimas ou por via terrestre. No primeiro caso, observa a importância do Delta das Américas e seus afluentes como, por exemplo, o Rio Parnaíba e o Rio Magu como um importante trajeto de descoberta das terras por meio de embarcações através da fuga de enchentes ou por descobertas inusitadas diante da longa jornada de trabalho pesqueiro. E no segundo caso – via terrestre, vinculados à

³ Este fluxo turístico ainda não é apresentado por dados numéricos de entrada e saída de turistas, mas revelados em quantidade de serviços e produtos relacionados à atividade e sua ocupação.


catequização pelos padres jesuítas oriundos de Portugal e, com isso, a utilização das terras para novas lavouras. Em ambos os casos, verifica-se uma existência de tribos indígenas que habitavam a região, o que influenciou na nomeação de algumas cidades como Araióses (*Araios*); e a colonização portuguesa que se revela em diversos aspectos como, por exemplo, na formação religiosa e na nomeação de cidades associada a santos católicos, como é o caso de Santa Quitéria, Santana e São Bernardo.

Atualmente, para se chegar à região por via aérea, pode-se desembarcar no aeroporto da cidade de São Luis/MA – Aeroporto Internacional Marechal Cunha Machado, e percorrer dois principais percursos terrestres com aproximadamente 345 km. O primeiro dar-se-á pela MA-312 que conecta a cidade de Água Doce do Maranhão, em um trajeto pela costa do estado; e o segundo pela MA-034 que conecta a cidade de Santa Quitéria. Há também o aeroporto na cidade de Parnaíba/PI – Aeroporto Internacional Prefeito Dr. João Silva Filho, que fica distante aproximadamente 75 km da cidade de Araióses pela MA-345, mas que opera com vôos sazonais; além do aeroporto da capital do Piauí, Teresina – Aeroporto Senador Petrônio Portella, que fica distante aproximadamente 270 km da cidade de São Bernardo pela MA-110. Assim, a microrregião se conecta com o fluxo do turismo internacional, pelos três aeroportos próximos da região, sendo um localizado no estado do Maranhão e dois no estado do Piauí, o que denota a sua proximidade com o estado Piauiense.

Considerando as vias terrestres, depreende-se que os municípios de Santa Quitéria, São Bernardo, Água Doce do Maranhão e Araióses constituem como ponto de passagem das principais rotas do estado, além de que os três primeiros⁴ possuem terminal rodoviário próprio com empresas de ônibus regular. Estas rodoviárias possuem estruturas precárias, com exceção do município de Santa Quitéria que resguarda infraestrutura, serviço e condições de higiene adequadas. Todavia, os acessos aos municípios de Santana e Magalhães de Almeida, apresentam vias únicas para seu fluxo de entrada e saída, o que indica que não constitui trânsito comum dos viajantes. Ademais, é importante relatar às condições precárias das estradas de maneira geral, com pouca sinalização (seja de turismo ou convencionais), ausência de acostamento e presença de animais (Imagem 01 e 02).

⁴ O município de Araióses faz divisa com o de Água Doce do Maranhão, tendo o distrito de Cana Brava como seu principal limite territorial. Assim, apesar de o município de Água Doce do Maranhão administrar o terminal rodoviário, este também acaba por servir ao município de Araióses devido a sua proximidade.

Imagem 01 e 02. Estradas da região



Fonte: Pesquisa de campo, 2019.

Considerando o fluxo interno entre os municípios da região, estes ocorrem por meio da contratação de empresas de ônibus regulares que operam na região, por meio do frete de carros particulares e também pelo usufruto de empresas de Moto Taxi que são facilmente encontradas no centro da cidade, constituindo como o principal meio de transporte na região.

No que tange as vias aquáticas, o seu principal acesso é pelo Delta das Américas, tendo o Porto dos Tatus, localizado em Parnaíba/PI, como principal ponto de entrada e saída dos viajantes, retendo, assim, as dividas daqueles que buscam conhecer o estado do Maranhão. Nos municípios de Água Doce do Maranhão e Araióses, identificou-se a presença de atracadouros hidroviários, com destaque ao município de Araióses, que devido a sua larga extensão territorial pelas ilhas que formam o Delta, há quatro (4) principais atracadouros em locais estratégicos para fluxo de pessoas e visitantes. Estes atracadouros não possuem infraestrutura turística, mas resguardam características básicas de acesso e condições de higiene. Para o transporte aquático, pode-se contratar serviço de aluguel sendo os municípios de Araióses e Água Doce como os únicos que ofertam este serviço, requerendo o seu breve agendamento.

O principal meio de comunicação, dar-se-á por empresas de telecomunicações com destaque para a operadora TIM e pelas empresas locais que fornecem serviços de internet, para além da comunicação via Correios, rádio e televisão. Não obstante, há uma precariedade no serviço de internet na região, com oscilação no sinal de transmissão e limitação de acesso a outras empresas operadoras de comunicação, interferindo, inclusive, na dinâmica local e do

turismo, que precisa realizar com antecedência significativa, a reserva do serviço e/ou produto desejado.

O sistema de segurança na região resguarda características do sistema de segurança brasileiro de maneira geral, com presença de, basicamente, policiamento civil, policiamento e militar e Guarda Municipal, entretanto, identificou-se que somente o município de Água Doce do Maranhão não possui Guarda Municipal. No contexto brasileiro, discussão sobre a segurança pública está associada ao processo de desenvolvimento urbano e o crescente tráfico de drogas (BOTTERILL et al., 2013; BOTTERILL; JONES, 2010). Neste sentido, necessita-se de estruturas que possibilitem o trabalho investigativo e judiciário para preservação da ordem pública, além da expansão de liberdades sociais.

No que tange ao sistema de saúde, a região apresenta 64 estabelecimentos que foram inventariados e/ou que se obtiveram informações, divididos entre assistência básica/pública, e serviços especializados por empresas privadas, embora este último apresente quantidade ínfima, restrito a empresas de laboratórios. Assim, para além do pequeno quantitativo considerando a dimensão do território e da população da microrregião, evidenciam-se, as condições precárias do sistema de saúde através da infraestrutura física, humana e de serviço à comunidade, considerando um impeditivo às noções de desenvolvimento humano (SEN, 2000).

Tangenciando a discussão, o sistema educacional da microrregião é basicamente relacionado ao serviço público, através da educação infantil, fundamental, médio e superior. Em quantidade pouco significativa, verificou-se que a atuação de empresas privadas está direcionada para a educação infantil (creches) e pós-graduação (cursos de especialização). Os municípios de São Bernardo e Araióses são os únicos que fornecem educação superior pública, sendo a Universidade Federal localizada em São Bernardo e o Instituto Federal em Araióses onde ofertam cursos de bacharelado e licenciatura. Também constatou-se que a dinâmica da oferta de educação nas suas mais diversas esferas tem possibilitado uma transformação na dinâmica do município de São Bernardo a partir da estruturação de serviços e equipamentos para atender ao fluxo de estudantes e professores que transitam na cidade, com o crescimento de oferta de equipamentos de alimentos e bebidas e de hospedagem, principalmente do tipo apartamento por meio de contratos de locação nos últimos 5 anos.

Para atendimento aos serviços de apoio ao turismo, a microrregião dispõe de bancos públicos como é o caso do Banco do Brasil, ou um correspondente (Correios ou Lotérica) em

cada uma das cidades; e também de bancos privados, como é o caso do Bradesco que possui diversas agências em todas as cidades inventariadas. Na identificação desses serviços, também inventariou a dificuldade de acesso a linhas de créditos formais e cartão de crédito, o que reverbera nas restrições nas condições de pagamento, restringindo-se, em muitos casos, a espécie e em casos específicos o pagamento via crédito de confiança, por meio da prática de anotações em cadernos, o que pode constituir uma limitação na geração de oportunidades sociais e facilidades econômicas (SEN, 2000). Este dado revela, de um lado, o elemento comunitário, baseado na confiança (PUTNAM, 2004); e de outro, a dificuldade formalização de renda para abertura de créditos em bancos para constituição de variadas formas de pagamento (SEN, 2000). Assim, embora todos os municípios da região possuam serviços de atendimento bancário, este serviço não minimiza os problemas de aceite no pagamento nos estabelecimentos comerciais.

Ainda no tocante aos serviços de apoio ao turismo, não foi identificado na região à existência de lojas especializadas na venda de artesanato ou *souvernirs*, o que não significa afirmar que não existam artesãos locais e a produção de artesanato, mas inexistente estruturação, incentivo e formalização de forma cooperada para a venda destes produtos e serviços.

Relativamente à estrutura pública de gestão do turismo, poucos municípios possuem secretaria que incluam uma pasta de turismo e/ou que realize atividades no seu incentivo e promoção. Este trabalho parte do pressuposto que a existência ou não de uma secretaria de turismo, não revela a importância da atividade para o município, mas sim a análise macro de ações e encaminhamentos que são realizados pensando no seu desenvolvimento, principalmente considerando o modelo de gestão pública brasileira.

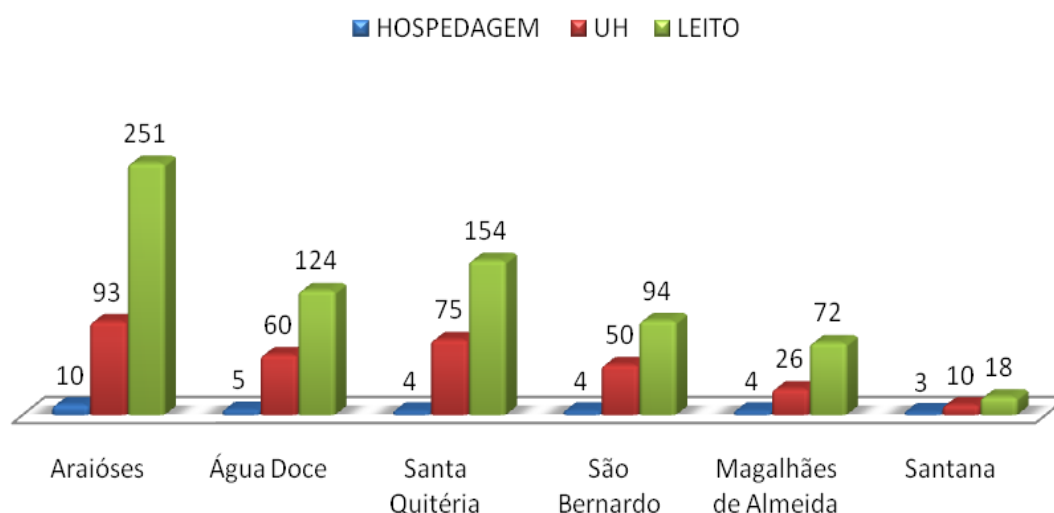
Entretanto, o que se constatou é que quando há uma intenção de trabalho no turismo, estas estão integradas com outros setores, em muitos casos divergentes (como é o caso da agricultura, esporte, transporte, etc.), além de uma ausência de planos, diretrizes e/ou ações que foram, estão ou serão implementados. Este dado revela duas grandes situações: a) ausência do conhecimento de sua demanda e estratégias definidas de trabalho no setor, com ações objetivas do que se pretende; b) embora o turismo seja uma atividade dita como promotora do crescimento econômico, não há um trabalho estruturado para este fim.

2.2. SERVIÇOS, EQUIPAMENTOS E ATRATIVOS TURÍSTICOS

A microrregião do baixo Parnaíba conta com um total de trinta (30) estabelecimentos de hospedagem, comportando 713 leitos e 314 unidades habitacionais. À luz do Gráfico 01, nota-se que os estabelecimentos de hospedagem pertencente ao município de Araióses representam 34% da oferta na região, seguido do município de Água Doce do Maranhão com 17%, São Bernardo, Santa Quitéria e Magalhães com 13% cada um deles, e por último o município de Santana com 10% da oferta.

Também verifica-se que é o município de Araióses detém o maior número de unidades habitacionais e leitos dentro da região. Por sua vez, os municípios de Água Doce, Santa Quitéria e São Bernardo apresentam uma oferta quase que similar no que tange a quantitativo, unidades habitacionais e quantidade de leitos, com destaque para a oferta de leitos no município de Santa Quitéria. Isto revela que apesar de possuir quantitativos similares no que tange a hospedagem e unidades habitacionais, apresenta com maior capacidade de acomodação dentro destas unidades. Por fim, os municípios de Magalhães de Almeida e Santana possuem baixa oferta de empreendimentos, estrutura e capacidade associados à hospedagem.

Gráfico 01. Quantitativo de hospedagem por município e representatividade da capacidade



Fonte: Dados da pesquisa, 2019.

Considerando aspectos de uma análise qualitativa, depreende-se que a maioria destes empreendimentos fica localizada em zona urbana, em local de fácil acesso, normalmente

próximos a postos de gasolinas e/ou restaurantes, quando não incorporam um restaurante próprio nas suas dependências (Foto 03 e 04). São de origem local, principalmente de empresários de outros setores como comércio e/ou agricultura e utilizam a estrutura local existente, realizando pequenas transformações para uso da hospedagem e baixas ações de manutenção. Deste modo, apesar de se rotularem como hotéis, apresentam estruturas relacionadas a pousadas ou hospedagem do tipo pensão.

Imagem 03 e 04. Tipo de estabelecimento de hospedagem no eixo urbano



Fonte: Pesquisa de campo, 2019.

Seu principal meio de divulgação ocorre por meio de telefonia móvel não incorporando, portanto, outras mídias tradicionais do turismo, como sites próprios, redes sociais com informação atualizada e/ou a integração com sites de viagens. Neste aspecto, é importante ressaltar, a oscilação nos meios de comunicação das operadoras de telefones, o que se constitui como um impeditivo nas reservas antecipadas. A sua demanda, de acordo com levantamento dos dados, são de visitantes que por ali transitam, sendo, em sua grande maioria, representantes comerciais e em ocasiões de festividades municipais, incorpora a demanda específica, o que pode explicar o seu sistema de funcionamento de divulgação e a existência, quase que perene, de unidades disponíveis.

A exceção a esta descrição até aqui realizada está no município de Araióses que possui equipamentos de hospedagem localizados na sede da cidade e no Povoado Cana Brava que resguardam características anteriormente mencionadas; mas também no continente, isto é, nas ilhas que formam o Delta das Américas. É no continente que se identifica 50% dos empreendimentos de hospedagem pertencentes ao município. Estes equipamentos se

estruturaram por meio de investimentos internacionais que e apesar de não possuírem grande capacidade de carga, totalizando 38 unidades habitacionais e 126 leitos, suas construções estão direcionadas para o público em busca do lazer e descanso. Ademais, possuem serviços e estruturas complementares à hospedagem que agregam valor ao serviço, como por exemplo: Pista de pouso para helicóptero, serviço *all inclusive*, SPA, Piscina, salas de jogos, entre outros. O sistema de reserva destes equipamentos é realizado por meio de sites próprios com divulgação bilíngüe, redes sociais e alguns também integram sites de viagens do mundo, tornando-se um facilitador no momento de busca.

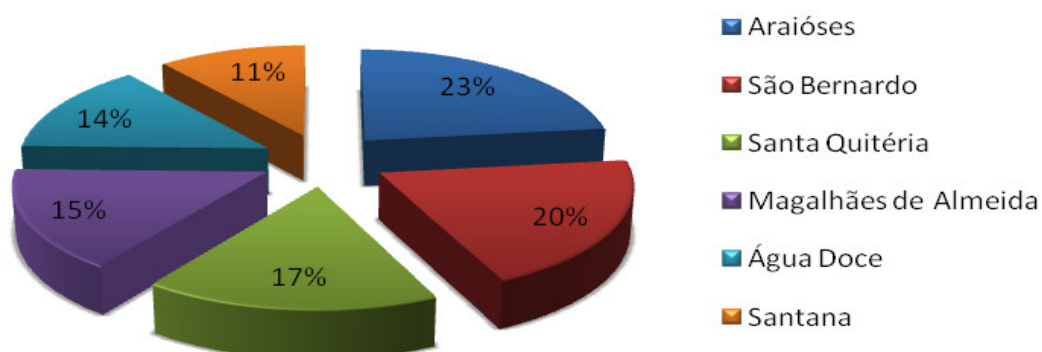
Imagem 05 e 06. Tipo de estabelecimento de hospedagem nas ilhas do Delta das Américas



Fonte: Pousada Ilha dos Poldros e Pousada do Caboclo, 2019.

Tratando-se de serviços de alimentação e bebidas, foram identificados 65 estabelecimentos e somam no total a capacidade de mais de 2.371 lugares para pessoas. De acordo com o Gráfico 02, os municípios de Araióses, São Bernardo e Santa Quitéria se apresentam como os mais significativos na oferta de serviços de alimentos e bebidas, totalizando 60% das empresas na região, o que pode revelar a potencialidade da gastronomia nessas localidades. A presença de empresas nestes municípios pode ser justificada pelo fato de se constituírem como rota de passagem das principais vias de acesso, demandando, assim, serviços e equipamentos para atendimento a este público. No seu contra-fluxo, os municípios que não integram esta rota, fornecem a quantidade necessária para atendimento do público local.

Gráfico 02. Serviço de alimentos e bebidas distribuídos por município



Fonte: Dados da pesquisa, 2019.

Dentro do setor de Alimentos e Bebidas o que mais se destaque é o de restaurantes no estilo churrascaria, em segundo lugar as panificadoras, seguida de bares e lanchonetes. Nestes estabelecimentos há uma oferta de uma gastronomia baseada nos recursos locais agregado aos fatores culturais de forte influência da colonização portuguesa, em razão disto, é comum o serviço de alimentos a base de arroz, galinha caipira, carnes, frutos do mar, especialmente caranguejo e peixe; e frutas do tipo Bacuri, buriti e cupuaçu, utilizando formas tradicionais e caseiras na sua produção.

Verificou-se, também, que apesar da maioria dos restaurantes e churrascarias, possuir capacidade de carga para atender grande número de pessoas, há uma dificuldade para recebimento de grandes grupos, principalmente, sem o sistema de reserva antecipada, carecendo em alguns momentos, de ausência do serviço. Por sua vez, as panificadoras se estruturam para além da compra dos insumos, mas também do serviço no próprio estabelecimento, a partir do fornecimento de estrutura adequada para sua permanência. Os bares, entretanto, possuem, de maneira geral, pouca estrutura seja no que tange aos aspectos físicos ou de serviços a partir de uma oferta diversificada.

De maneira geral, verifica-se a dificuldade em variadas formas de pagamento, conforme mencionado; além de um sistema de higiene e organização do espaço eficiente e eficaz com asseio dos banheiros, cuidado no manuseio do alimento, limpeza do salão principal, entre outros fatores.

No que tange aos serviços e equipamentos de agências de turismo, identificou-se que somente o município de Araióses possui duas (2) agências de turismo para consulta, reservas e vendas de pacotes turísticos. É por meio destas agências que se estruturam passeios para exploração dos recursos locais.

Há na região a oferta de 31 serviços e equipamentos para eventos, sendo em sua grande maioria voltado para a oferta do espaço, com poucas empresas atuando no setor de serviços. Sem embargo, há 37 serviços e equipamentos de lazer na microrregião, com destaque para os municípios de Araióses, São Bernardo e Água Doce que corresponde a 27%, 24% e 19% respectivamente da oferta de lazer. Os serviços e equipamentos de lazer se referem especificamente a composição de espaços públicos como praças localizadas no centro urbano, mas principalmente pela disposição de balneários que estão situados ao longo do curso dos rios.

Imagem 07. Balneário localizado ao longo do Rio Magu



Fonte: Pesquisa de campo, 2019.

Estes balneários foram construídos como resposta ao processo de formação geográfico da região agregado à demanda de novos espaços de lazer para os cidadãos. Considerando as peculiaridades locais, os responsáveis por estes balneários residem, em sua grande maioria, próximo do local do banho em conjunto com sua família, constituindo como empreendimentos familiares que passaram a utilizar o curso rio como possibilidade de renda extra familiar. Os proprietários possuem, de maneira geral, outra fonte de renda além do serviço ofertado nestes locais, assim, os balneários tornam-se um recurso que agrega as atividades familiares do município, não gerando nenhum custo fixo mensal as famílias, uma vez que o recurso é o próprio rio.

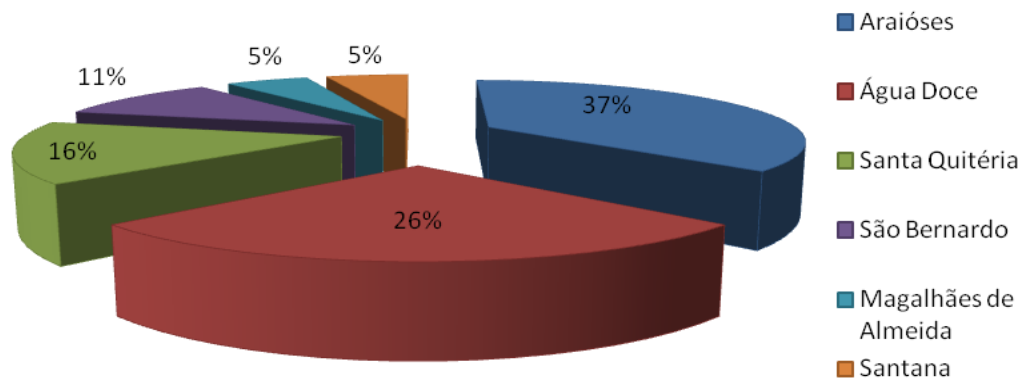
Relativamente às estruturas destes balneários, depreende-se a formação de construções rústicas, com o fornecimento de alimentos e bebidas como fonte agregadora e, em alguns casos, a incorporação de equipamentos de hospedagem no mesmo local. Ademais, é importante considerar a pouca acessibilidade aos balneários, que se dá por meio, geralmente, de estradas não-asfaltadas.

Em conformidade com o Gráfico 03, foi identificado que em cada município pertencente da microrregião, pelo menos um possui um (1) balneário. Entretanto, o município de Araióses totaliza 37% da quantidade destes balneários, localizado, especificamente no povoado Cana Brava, com a percepção de condições adequadas de estruturas e facilidades, como, por exemplo, aluguel de caiaque e competições aquáticas que são realizadas periodicamente. Em segundo lugar, o município de Água Doce representa 26% do quantitativo dos balneários, localizados também no povoado Cana Brava, o que revela a importância do povoado para a economia de ambos os municípios a partir, dentre outros fatores, da organização e reflexos dos balneários.

É importante ainda relatar, que é neste povoado que há a rodoviária conectando o estado do Maranhão com o do Piauí, sendo ponto de passagem e, portanto, de fácil acesso dos viajantes. Em conjunto, o município de Araióses e Água Doce representam por 63% dos balneários identificados na microrregião.

Destarte, os rios constituem como um dos recursos naturais importante para a microrregião. Sua formação tem origem pela peculiaridade da constituição do Delta das Américas, sendo este um fenômeno raro da natureza, sendo o único na América Latina, se assemelha a uma mão aberta onde os dedos representam várias ilhas que se ramificam e divide o rio em cinco (5) bocas e formam um grandioso santuário ecológico que desemboca no mar. Na microrregião tem dois principais rios que percorrem os municípios, são eles: o Rio Parnaíba e o Rio Magu e um dos seus afluentes que é o Rio Buriti.

Gráfico 03. Serviços e equipamentos de lazer, especificamente balneários.



Fonte: Dados da pesquisa, 2019.

O Rio Parnaíba tem seu nome é oriundo da língua tupi e significa "mar ruim", através da junção dos termos paranã ("mar") e aíb ("ruim"), isto ocorre devido a grandes precipitações que ocorre nos períodos chuvosos e o surgimento de enchentes. É um dos maiores rios do Nordeste tendo um papel socioeconômico conforme o surgimento de novas comunidades ao longo do seu curso, principalmente pela potencialidade de seus recursos naturais que propiciam aptidão para o desenvolvimento de inúmeras atividades: pesqueiras, agropastoris, navegabilidade, abastecimento urbano, lazer, dentre outras.

O Rio Buriti é um dos afluentes do Rio Parnaíba e adquire este nome devido a uma vegetação de mesmo nome. O buriti, portanto, é uma palmeira alta e nativa da região que nasce nas margens do rio e produz um fruto de suma importância na região. O curso do rio forma uma bacia que contempla sete municípios, sendo eles: Santana, São Bernardo, Santa Quitéria, Milagres, Brejo, Anapurus e Buriti.

O Rio Magu, por sua vez, tem seu termo oriundo de palavra indígena que significa magia, encanto, luz, algo reluzente. Os índios que habitavam nestas terras (Índio Arayos – ramificação dos Temembés) assim denominavam por sua característica de águas transparentes, uma vez que conseguiam ver os peixes, a areia branca e o próprio reflexo do índio. Esta característica permanece até hoje onde é possível avistar suas águas cristalinas, só modificando em períodos chuvosos quando há mescla da barragem das encostas com a água cristalina.

É a partir deste conjunto de rios que a região apresenta seus recursos naturais, com estruturas e serviços próximos ao leito do rio, como é o caso dos balneários, o que possibilita a sua continua notoriedade através dos mais diferentes significados sociais. Deste modo, os balneários se constituem como uma prática de organização de serviço comum na região, a partir da oferta de alimentos e serviços para o seu público, possibilitando o empreendedorismo local de moradores que residem próximos a estas estruturas, como uma alternativa de lazer e entretenimento.

Para além da formação dos rios que percorrem os municípios, é importante considerar que os municípios de Araióses e Água Doce integram a Área de Proteção Ambiental (APA) denominada Delta das Américas em conjunto com outros 10 municípios, dentre eles: Tutóia/MA, Paulino Neves/MA, Parnaíba/PI, Luís Correia/PI, Ilha Grande/PI, Cajueiro da Praia/PI, Chaval/CE e Barroquinha/CE. A APA é administrada pelo ICMBio, e foi criada pelo decreto s/n 28 de Janeiro de 1996, por solicitação de um grupo de ambientalistas para preservação da área. É uma área importante por possui mais de 75 ilhas e ser santuário de reprodução de diversas espécies, além da proteção para a reprodução do peixe-boi marinho.

Assim, florestas de manguezais, matas ciliares, água doce e água salgada, praias, rios, igarapés, dunas, lagoas, ilhas, restingas, matas, povoados ribeirinhos, carnaubais e fauna fazem parte das belezas naturais deste delta que compreende uma região de 2.700 km², distribuída de forma retângula, tem 90 km de base, dos quais 65% pertencem ao Maranhão e 35% do Piauí. Deste total pertencente ao estado do Maranhão, 80% está situado nos municípios de Araióses e Água Doce.

A ilha do Caju e a Ilha das Canárias são as maiores ilhas em dimensão territorial da formação do Delta que em conjunto com a ilha dos poldros, recebem maior número de fluxo de visitantes e, conseqüentemente, são os locais onde verifica-se investimento em infraestrutura turística a partir do interesse de investimentos estrangeiros. A ilha do caju, apesar de se configurar como uma ilha privada recebe visitante e pesquisadores em busca da sua preservação. É deste local que se observa com maior freqüência o fenômeno da revoada dos guarás, que refere-se ao sobrevôo desta ave do tipo Guará que marca o momento em que o céu se tingem de vermelho, pela cor de suas penas no momento de retorno às árvores para o seu descanso noturno. A coloração de destaque desses pássaros se deve a sua fonte de alimentação, o caranguejo que é abundante na região, que possui um pigmento responsável por tingir as penas dos Guarás e formar este lindo fenômeno.

Na ilha das Canárias, para além de infraestrutura específica de acomodação e alimentação a partir dos empreendimentos, há quatro grandes povoados que habitam com infraestrutura de transporte, escola, posto de saúde, entre outros serviços. É também na ilha que se tem acesso a uma das praias mais visitadas em um contraste de água doce e água salgada.

Por sua vez, a ilha dos poldros, constitui como uma das primeiras paradas do passeio do Delta, com águas tranqüilas e transparentes propícia para o banho. Nesta ilha, também verifica-se o investimento em estruturas de hospedagem. É importante considerar que as três ilhas aqui descritas pertencem ao município de Araióses, mas os passeios que são realizados para conhecimento desta diversidade, são realizados tendo como ponto de partida o município de Parnaíba, localizado no estado do Piauí. Desta forma, embora se conheça toda a riqueza da região, as estruturas, divisas e contatos são realizados pelo estado vizinho. Esta dificuldade tem como dos eixos a dificuldade de acesso ao município, seja por não possuir vias adequadas terrestres, ou um aeroporto, tampouco estruturação para passeios de barcos com maior frequência. Entretanto, esta realidade vem sendo aos poucos sendo alterada, a partir da organização de passeios pelas agências de turismo do município de Araióses e estabelecimento de rede de contatos do município visando parcerias com os entes interessados. Para tanto, melhorias nas condições de acesso pelas estradas do estado do Maranhão precisam ser realizadas, visando a integração com outras rotas que incorporam a região, a exemplo da Rota das Emoções que integra os estados do Maranhão, Piauí e Ceará, tendo os município de Araióses e Água Doce diretamente relacionado com este fluxo.

Assim sendo, do ponto de vista turístico, os atrativos naturais da microrregião são usufruídos de duas grandes formas: a primeira, através de passeios pelo delta das Américas que devido a sua peculiar formação geográfica permite a entrada no município através de embarcações que buscam lazer e conhecimento dessa diversidade de fauna e flora existente na região. Este público é diversificado de origem local, nacional e internacional, demandando, inclusive, investimentos estrangeiros na estruturação de equipamentos e serviços turísticos. A segunda forma de utilização turística dos recursos naturais no município é ao longo do curso dos rios (Parnaíba, Magu e Buriti) que possibilita o empreendedorismo local por meio da formação de estruturas de balneários, atraindo um público que transita e vivem próximo desta localidade, principalmente nos finais de semana, como uma alternativa de lazer e

entretenimento. As estruturas destes locais são, de maneira geral, incipiente a partir de pequenos investimentos locais.

Para além dos recursos naturais, a microrregião do baixo Parnaíba, possui potencialidades relacionadas aos aspectos culturais. Muito deles referem-se a sua formação histórica, referente à catequização de padres jesuítas e, com isso, a influência da cultura católica na região. Em cada município há um santo padroeiro e um período de sua comemoração. O ritual religioso se entrelaça com as questões sociais e formam um grande festejo com variados dias de comemoração. Normalmente, inicia com o levante do mastro⁵, continua com celebrações religiosas na igreja com atividades relacionadas à fé e finalizada-se com a procissão do santo padroeiro em questão. Concomitantemente, são realizadas atividades sociais com atrações musicais em praça pública que congrega munícipes, devotos e visitantes para a região. Com isso, há uma demanda na oferta de serviços para atendimento do público. As cidades se preparam para sua celebração, fortalecendo a cultura local, e também possibilita a movimentação de divisas locais. Deste modo, durante quase todo o ano há celebrações em diferentes cidades, conforme pode ser verificado no quadro 01, o que indica uma rota propensa a realização de atividades religiosas.

Ainda considerando o aspecto religioso, há que se considerar as celebrações juninas que ocorrem no Brasil e, de forma específica na região Nordeste. Conhecida como festa da fertilidade para comemorar a colheita da lavoura, foi incorporada ao calendário católico, homenageando três santos do ciclo junino: Santo Antônio, São João e São Pedro.

São muitas as tradições que envolvem os festejos juninos que se expressam nas suas mais diversas formas: indumentária, alimentação e celebrações. A quadrilha é uma das danças típicas de se celebrar e tem inspiração nos salões da corte francesa, com origem do nome “quadrile”. Na época da colonização do Brasil, os portugueses trouxeram essa dança, com seus vestidos rodados e agradecimentos aos santos pelas boas safras nas plantações. No Maranhão, especificamente, esta importação de costumes e ritmos da coroa portuguesa acabou por também trazer a Dança Portuguesa que ganhou forte envolvimento no estado. As mulheres usam meias, lenços e leques, enquanto os homens usam adereços como chapéus,

⁵ Um tronco de uma árvore que representa uma tradição ancestral, de origem pagã, celebrada em vários países da Europa que simboliza a força e a fertilidade masculina. Trazida pelos Portugueses, foi incorporada a cultura local.

luvas e bengalas a estilo português. Os pares dançam ao som de fados e viras em uma entoada de encantar os olhos.

A dança folclórica, característica da região, como o bumba-meu-boi, dança do caroço e danças indígenas como a Xamã também é incorporada na celebração dos festejos juninos. Cada uma delas apresenta características peculiares remetendo, de maneira geral, a cultura indígena e africana, possibilitando a emergência de grupos culturais para restaurar a cultura local. Assim, um misto de danças e suas expressões são incorporados nos festejos juninos que ao longo do ano realizam sua preparação com ensaios e decoração

A sua celebração desperta o interesse e envolvimento de vários atores, congregando pessoas oriundas de diversas regiões, demandando assim, serviços e estruturas para atendimento a este público. Utilizando recursos endógenos, realiza-se a cada ano uma decoração diferenciada, remetendo as características rurais, conforme verifica-se na imagem 08.

Imagem 08. Decoração da celebração junina



Fonte: Portal Rio Parnaíba, 2018.

Há ainda festividades tradicionais de comemorações típicas brasileira, como o carnaval; e a comemoração da data que marca a emancipação política. Neste ultimo aspecto, há elementos diretamente relacionado com a cultura local, como a confecção de um grande

bolo pela prefeitura municipal, disposto em praça pública e partilha entre seus cidadãos e durante o período noturno uma atração na praça principal do município.

No que tange aos aspectos culturais patrimoniais materiais, a pesquisa inventariou que o município de Santa Quitéria vem se apresentando com algumas arquiteturas coloniais de interesse turístico. O Casarão Sinhá Pedrosa, de propriedade do Sr. Lionésio Garcia de Sousa, construída na década de 1930 tem sido palco de estruturação, acomodação e visitação de turistas. O patrimônio foi edificado antes de ocorrer as enchentes na região, e com o tempo tornou-se pouco freqüentado, assim, concatenando o seu gosto peculiar por artefatos antigos e também da realização de um sonho de criança, o Sr. Lionésio foi pouco a pouco restaurando o local e, por isso, no local é possível encontrar vários artigos da história brasileira de séculos passados. No atrativo é possível contar com um guia que conduz a visitação e é cobrada uma pequena taxa de manutenção. No local também é possível se hospedar a partir de um contato prévio, com estrutura de acomodação de cerca de 50 pessoas

Estas celebrações culturais materiais e imateriais refletem no âmbito gastronômico e o no calendário de eventos dos municípios. Considerando o aspecto gastronômico, é no período junino que há uma produção de alimentos baseado no plantio do milho e dos seus derivados, como bolos, farinhas, cuscuz, pamonha, canjica, entre outros com maior abundância. Entretanto, para além do período junino, a culinária da região é formada por estes traços culturais e pelas atividades econômicas existente, assim, o papel que a pecuária e agricultura tem para região reflete no consumo de galinhas caipiras, carnes e várias derivações do arroz: arroz de cuxá, baião de dois, Maria Isabel, arroz de Piqui. Ainda há a importância dos rios e das atividades pesqueiras e a produção e consumo de camarão, peixes, caranguejo, ostra, sururu entre outros que são facilmente encontrados em municípios próximos a região do Delta. De forma específica, no município de Araióses há celebração do festival de caranguejo, relacionado ao período da sua captura em abundância.

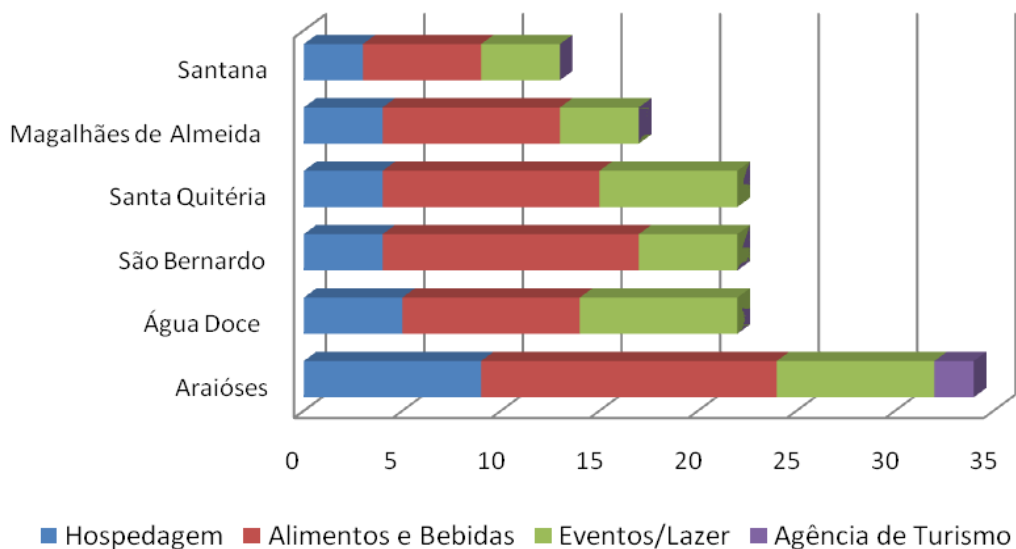
Considerando especificamente as características dos eventos municipais, depreende-se que suas celebrações levam em consideração os fatores culturais, sociais, religiosos, políticos e econômicos, revelados pelas celebrações dos santos padroeiros, festas juninas, emancipação política e festival do caranguejo. Deste modo, apesar destas celebrações ocorrerem em todos os municípios da região, há um ajuste no calendário de forma a possibilitar que suas comemorações não ocorram no mesmo período que a do município vizinho e desta forma ocorrer uma integração do fluxo de pessoas. Ademais, alguns municípios apresentam

estruturas e serviços que despertam o interesse do público, como, por exemplo, melhores condições de estrada, continuidade de sua celebração (sem interrupção nos seus anos), serviços de alimentos e bebidas, atração social pública de maior interesse, disposição de hospedagem, entre outros fatores.

Enveredando para aspectos da representatividade econômica do turismo para a microrregião, a pesquisa revelou que existem atualmente 130 empresas que atuam no setor do turismo, sendo o setor de alimentos e bebidas como o mais significativo representando 48% das empresas, seguido de 28% no setor de eventos e lazer, e 22% de hospedagem. As agências de turismo representam apenas 2%.

No que se refere à representação das empresas entre os municípios, o gráfico 04 sinaliza que o município de Araióses é o que detém o maior número de empresas, sendo também o único que apresenta empresas relacionadas ao agenciamento do turismo. Os municípios de Água Doce, São Bernardo e Santa Quitéria apresentam quantidades similares de empresas no setor do turismo, totalizando cada uma 22 empresas. Por sua vez, os municípios de Santana e Magalhães de Almeida apresentam pouca representatividade de empresas no setor de turismo, isto pode ser justificado pelo fato de não constituírem como rota de passagem das principais vias da região, não despertando uma demanda por maiores serviços e, portanto, de novas empresas.

Gráfico 04. Números de empresas gerados no setor turístico, dividido por setor e município

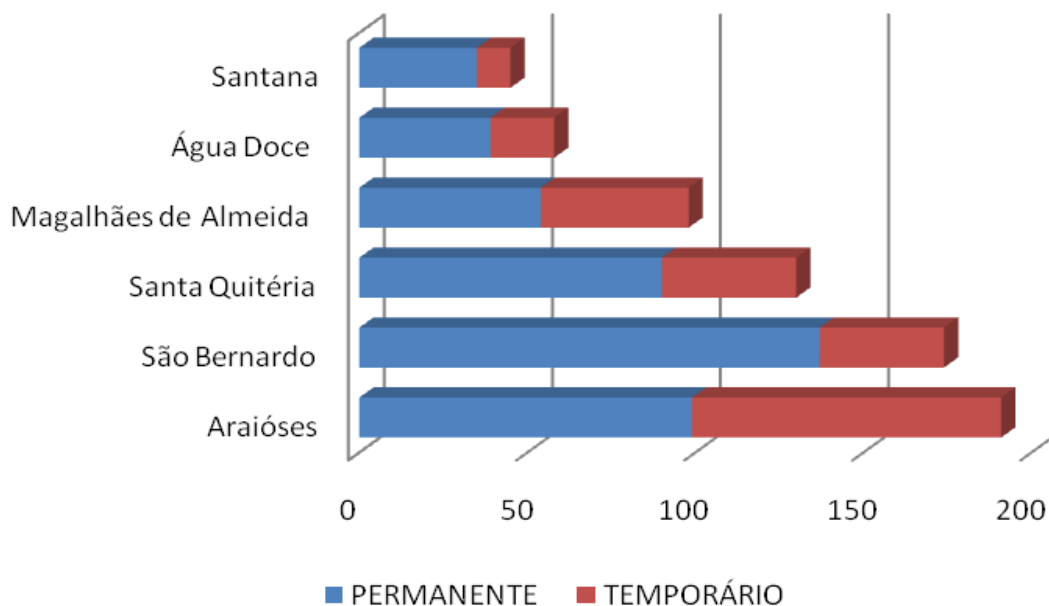


Fonte: Pesquisa de campo, 2019.

Estas empresas empregam o total de 696 pessoas no setor do turismo, sendo 65% formado por empregos diretos e 35% de empregos indiretos. Resguarda ao setor de alimentos e bebidas como o mais representativo com 49% de empregos gerados, seguido de 26% no setor de hospedagem e 24% no setor de eventos e lazer, ficando apenas 1% no setor de agenciamento.

Á luz do gráfico 05, o município que mais emprega mão de obra no turismo é o de Araióses com 191 pessoas. Em seguida apresenta com destaque o município de São Bernardo, com representatividade no setor de alimentos e bebidas. É interessante observar que no contrafluxo do entendimento no quantitativo de empresas dividido por município, o município de Água Doce do Maranhão é o segundo município que menos emprega mão de obra associada a atividade turística, o que denota o caráter familiar das empresas estabelecidas neste território, especificamente aos balneários que são estruturados no curso do rio.

Gráfico 05. Número de empregos gerados pelo setor turístico, dividido tipo de emprego e município.



Fonte: Pesquisa de campo, 2019.

A pesquisa elucidou que os empregos permanentes mencionados referem-se a sua constância, mas não necessariamente a sua formalidade, requerendo estabelecimento de estratégias locais, visando à diminuição de desigualdades e aumento de oportunidades locais.

Denota-se, que há um aumento no acesso a renda por meio da implementação da atividade turística, mas não possibilita a segurança protetora dos cidadãos, onde possam eleger os caminhos a trilharem (SEN, 2000).

2.3. MATRIZ SWOT

Por tudo o que foi descrito sobre a microrregião do Baixo Parnaíba a partir dos dados obtidos no inventário da oferta turística, este trabalho desenha um quadro resumo das principais fortalezas, fraquezas, oportunidades e ameaças do ponto de vista turístico. Estas informações estão descritas do quadro 01 ao quadro 04.

Nesta análise SWOT foi levado em consideração os principais itens que denotam uma característica significativa de um determinado município, de um ou mais ou de toda a região que revelem traços para um diagnóstico turístico da microrregião como um todo.

Quadro 01. Resumo do diagnóstico do potencial turístico da microrregião do baixo Parnaíba – considerando as fortalezas.

| FORTALEZAS |
|--|
| 1. Transporte público regular integrado (alguns) municípios da região, constituindo como ponto de passagem das principais rotas comerciais; |
| 2. Existência de serviços bancários em casa município (Bradesco, Banco do Brasil, loterias Caixa); |
| 3. Existência de atrativos naturais baseado em duas lógicas diferenciadas: a formação dos cursos dos Rios - Parnaíba, Magu e Buriti que se estruturam para oferta de produtos e serviços; e da formação do Delta das Américas, por meio de dois municípios em específico que integram a APA; |
| 4. Disposição de balneários com diferentes estruturas e serviços ao longo dos municípios; |
| 5. Celebrações religiosas associadas a santos padroeiros que possuem forte relação social e cultural e, portanto, fruto de uma identidade local; |
| 6. Festas tradicionais juninas que incorporam a cultura local e agrega valor ao turismo com formação de grupos culturais e danças típicas com influência Portuguesa e a fusão dos indígenas; |
| 7. Calendário de eventos que integram a região por meio de ações que se complementam; |

8. Disposição de estruturas de ensino superior direcionadas para educação em Turismo (UFMA e IFMA) e efetivo para realização de pesquisas e projetos em turismo visando o desenvolvimento da região;

9. Variedade gastronômica baseada na produção local;

Fonte: Dados da pesquisa, 2019.

As principais fortalezas da região se configuram baseada nas belezas naturais do município, quais sejam por meio dos rios, praias, manguezal, fauna e flora que conforme verificado atende a duas principais lógicas de uso e público na região. As celebrações principalmente religiosas e sociais que ocorrem na região também despontam como uma fortaleza. Estas celebrações congregam um grande número de pessoas na sua organização e efetivação denotando zelo e envolvimento de diversos entes sociais na sua estruturação, atraindo visitantes de outras localidades. Outro ponto forte identificado está na produção gastronômica da região, que pode ser vivenciada durante as celebrações por meio da estruturação de barracas, mas também em dias letivos nos estabelecimentos comerciais.

A existência de instituições de ensino superior diretamente relacionado a atividade turística também vem despontando como uma fortaleza da região, embora com ações iniciais considerando seu período de surgimento, onde possibilita novas oportunidades sociais na região e de estratégias de trabalho conjunto com os demais entes nesse processo de planejamento e gestão do turismo.

Quanto aos serviços bancários oferecido, pode-se citar a existência de pelo menos uma agencia ou o seu conjunto nos municípios: Banco do Brasil, Loterias Caixa e Bradesco. Além de que a maioria deles constituírem como ponto de passagem das principais rotas comerciais da região.

No que se refere às fraquezas identificadas, os resultados são elucidados no quadro 02. Estes remetem a uma análise dos fatores internos, mas em uma perspectiva desfavorável.

Quadro 02. Resumo do diagnóstico do potencial turístico da microrregião do baixo Parnaíba
– considerando as fraquezas.

| FRAQUEZAS |
|--|
| 1. Baixo Índice de Desenvolvimento Humano, carecendo de poucas oportunidades de emprego, centrada em atividades primárias (em muitos casos de subsistência de baixo impacto local); |
| 2. Sistema de saúde e educação básica precários; |
| 3. Precariedade nas ações do sistema de segurança, que possibilite investigação e políticas de prevenção ao crime; |
| 4. Diversificação de oferta de transporte público interno e/ou existência de empresas regulares, principalmente nos municípios que não se constituem como ponto de passagem da rota regular; |
| 5. Meios de hospedagem localizados no eixo urbano com limitada estrutura para recebimento dos turistas; |
| 6. Asseio, organização e limpeza dos estabelecimentos de alimentos e bebidas e dos terminais de passageiros; |
| 7. Não há estruturação de agências de turismo para organização, venda, reservas e divulgação da região (exceção de Araióses), tampouco de serviços de guiamento e condução turística; |
| 8. Ausência de gestão pública direcionada para o desenvolvimento do turismo e orçamento para atuação - poucas ações e estruturação; |
| 9. Ausência de conhecimento da demanda real, por meio da realização freqüente de pesquisas; |
| 10. Ausências de cooperativas que fortaleçam a produção associada, evitando a presença de atravessadores, principalmente relacionadas ao setor primário; |
| 11. Ausência da estruturação da produção e venda de artesanato local – não há identificação de artesanato de maneira regular; |
| 12. Identidade turística do turismo regional e, conseqüentemente, estratégias de divulgação; |
| 13. Inexistências de educação ambiental por parte da gestão pública; |
| 14. Estruturas incipientes dos balneários; |

Fonte: Dados da pesquisa, 2019.

A luz do quadro 02 depreende-se que as principais fraquezas remetem as estruturas básicas do município como o acesso ao sistema de saúde, segurança e educação que acaba por privar o seu acesso a outras dinâmicas, como uma política de prevenção ao meio ambiente e ações articuladas visando salvaguardar os recursos naturais existentes. Há também uma dificuldade de locomoção entre os municípios pela contratação de serviços turísticos que não seja as empresas regulares de transporte público, limitando aos horários ofertados pelas empresas.

No tocando aos aspectos diretamente relacionados com a atividade turística, constitui como fraqueza a ausência de gestão pública de turismo, que estruture de maneira clara as ações e encaminhamentos da atividade, isto reflete sobremaneira na ausência de conhecimento da demanda real desta localidade. Inexiste higienização, organização e estruturação dos equipamentos e serviços de alimentos e bebidas dos municípios. A devida identificação, organização e venda de produtos artesanais não foram identificados na região por meio de uma produção articulada. A maioria destes artesanatos é realizada de maneira independente pelos seus moradores..

Quanto às oportunidades elencadas, estas estão sinalizadas no quadro 03.

Quadro 03. Resumo do diagnóstico do potencial turístico da microrregião do baixo Parnaíba – considerando as oportunidades.

| OPORTUNIDADES |
|--|
| 1. Divulgação espontânea da região por meio dos seus atrativos turísticos, principalmente relacionados ao Delta das Américas; |
| 2. Possível incentivo e abertura para implementação de políticas e roteiros turísticos por meio da integração da região; |
| 3. Turismo cultural, religioso e de lazer como importantes segmentos para a região – sendo estes de interesse local e internacional; |
| 4. Belezas naturais específicas do contexto histórico e geográfico da região; |
| 5. Integração de dois processos de desenvolvimento do turismo na região, considerando a lógica do capital internacional (predominante na região do Delta das Américas) e do capital local, incentivado pelo empreendedorismo social, que pode lançar propostas para incentivo do desenvolvimento de diversos segmentos e atividades, através do elemento libertário; |
| 6. Demanda por estruturas e serviços de alimentação e hospedagem, incentivando a criação |

de novas empresas e geração de empregos;

7. Vasta gastronomia local baseada em produtos agrícolas (arroz, galinhas, carnes, etc.), mas também pesqueiros (peixes, camarão, caranguejo, etc.), encontrados nos cardápios locais;

8. Possibilidade de utilização da história e formação dos municípios como gerador de identidade local;

9. Início de estabelecimento de uma rede de cooperação entre os municípios para a realização dos festejos juninos de modo a integrar as atividades;

10. Disposição de capacitação de mão de obra para o turismo (UFMA e IFMA) e efetivo para realização de pesquisas e projetos em turismo;

Fonte: Dados da pesquisa, 2019.

Visa como oportunidade de desenvolvimento da região considerando o seu potencial turístico, a existência de uma mídia espontânea que atraem visitantes principalmente daqueles municípios que pertencem a APA, com isso, as belezas naturais e culturais na região se tornam uma grande riqueza e possível estruturação de uma marca de identidade para a região.

Considerando a estruturação de segmentos do turismo, as oportunidades identificadas, remetem a organização e facilidades relacionadas aos aspectos culturais, religiosos e de lazer. A existência de instituições de ensino superior pode suprir as fraquezas no que tange as estratégias articuladas com os demais antes para o desenvolvimento de pesquisas e projetos em turismo, a partir de equipe qualificada.

Nesta perspectiva, as ameaças apontadas estão identificadas no quadro 04.

Quadro 04. Resumo do diagnóstico do potencial turístico da microrregião do baixo Parnaíba – considerando as ameaças.

| AMEAÇAS |
|---|
| 1. As principais rotas de turismo na região têm como ponto de saída o estado vizinho (Parnaíba/PI); |
| 2. Vias de acesso com condições precárias, alguns municípios não integram a rota de passagem (Santana e Magalhães de Almeida), além de pouca sinalização; |
| 3. Ausência de divulgação da oferta de serviços e equipamentos em canais virtuais e feiras de turismo; |
| 4. Serviço de comunicação precário (internet e telefonia móvel); |
| 5. Ausência de variadas formas de pagamento nos estabelecimentos comerciais; |
| 6. Ações de desenvolvimento local pensando na sustentabilidade, por meio de um incentivo ao desenvolvimento em bases locais e redes de cooperação; |
| 7. Divulgação equivocada do destino, incorporando elementos do Maranhão sem citar as cidades que o integram; |
| 8. Ausência de acessibilidade adequada nos estabelecimentos; |
| 9. Interesse do capital estrangeiro minimizando as oportunidades de empresas de origem local, e geração de turismo segregador; |
| 10. Leis que não protegem e fazem a devida fiscalização dos atrativos e recursos naturais. |
| 11. Crescimento acelerado do turismo de localidades vizinhas e interesse do estado no investimento de alguns municípios em detrimento do outro; |

Fonte: Dados da pesquisa, 2019.

Na análise de um cenário externo, suas ameaças se situam em comparação com as demais que estão sendo desenvolvidas na região. Neste sentido, a principal ameaça para a região consiste na ausência de estruturas de apoio para a concretização de passeios turísticos tendo como ponto de apoio o município que oferece, isto perpassa por uma discussão do acesso à localidade nas suas mais diversas modalidades: terrestre, aéreo e marítimo, sendo todas elas modal utilizados na região. A ausência de um sistema de comunicação efetivo e aceite de variadas formas de pagamento também constitui como uma ameaça para a região.

Entretanto, neste cenário de análise dos elementos externos, identificou-se que a inserção de capital estrangeiro constitui como um elemento ameaçador, limitando os ganhos e oportunidades locais, a partir da dependência deste capital (SEN, 2000).

De maneira geral, e complementando o diagnóstico realizado, os municípios apresentam algumas similitudes e divergências na vocação ao turismo. Considerando as similitudes, pode-se afirmar o baixo Índice de Desenvolvimento Humano (0,535 a média dos municípios da região) que reflete em várias esferas como na oferta, dinamização e atendimento à sociedade de serviços de educação, saúde, segurança e da possibilidade de acesso a renda. Considerando os três primeiros aspectos: educação, saúde e segurança, evidenciam a pouca oferta de serviços sejam eles públicos ou privados de acesso a sociedade; e no que tange ao acesso a renda, poucas oportunidades sociais e oferta de serviços que estão focadas no interesse do capital externo, a exemplo da permanência de empresas gaúchas na região e também de capital internacional, com empresas de turismo atuando nas ilhas que formam o Delta das Américas.

Complementa-se, ainda, a esta informação a escassez de um sistema de comunicação eficaz e eficiente que atenda a necessidade da população. Sabe-se que no mundo globalizado, os meios de comunicação se tornam um elemento fundamental de contato e conexão com o outro. Dentro do turismo, sua importância está na estratégia de comunicação com seu público-alvo através da venda e organização de viagem.

Há uma oferta quase que linear do sistema de serviço bancário na região, com a presença de várias empresas públicas ou privadas, mas não identificou a expansão de acesso a crédito que reflete na difusão de aceite na forma de pagamento. Isto se reflete sobremaneira na organização da produção da região, seja ela primária ou secundária, com forte presença de atravessadores que determina o preço para compra, limitando o acesso a renda e circulação de moeda e, portanto, de aquecimento das trocas comerciais locais.

No que tange as estruturas e equipamentos de lazer localizados na região, evidenciou a importância dos balneários como um elemento histórico e cultural daquela sociedade que utiliza o banho como momento de lazer e encontro. Para tanto, apresenta como característica semelhante a limitação estrutural desses locais, com asseio, organização e estruturação de serviços.

Considerando os aspectos similares benéficos região, identificou-se que as expressões culturais são reveladas pela religiosidade, cultura e gastronomia que se apresentam em todas

as cidades da região investigada com a comemoração de santos padroeiros. Há um forte envolvimento da sociedade na sua preparação, além de vasta gastronomia que envolve as celebrações.

Sem embargo, a partir da pesquisa, também foi identificado algumas divergências do processo de caracterização da região que tem relação com o turismo. O primeiro refere-se o acesso aos municípios, onde alguns constituem como ponto obrigatório de passagem para os principais pólos emissores de fluxo turístico e outros não, gerando discrepância no seu processo de crescimento. Relativamente ao turismo, identifica que a estruturação de serviços e equipamentos não são impulsionados por uma demanda, este é o caso dos municípios de Magalhães de Almeida e Santana do Maranhão, que conforme elucidam os gráficos são os que apresentam pouca oferta turística.

Outra consequência desta estruturação de acesso aos municípios, mas partindo de uma lógica marítima, está na divisão de duas lógicas de crescimento do turismo na região, onde os municípios que pertencem ao Delta das Américas desenvolve serviços e equipamentos turísticos a partir da implementação de capital internacional, e os municípios que não, se estruturam a partir do leito do rio e organização de balneários com origem de capital local com características familiar. O resultado deste processo reflete na impossibilidade de competição de uma empresa local perante o capital internacional, criando dependência de uma economia globalizada (BRITTON, 1982).

Ainda constitui como divergência do processo de crescimento da região a existência do interesse da gestão pública de investir em alguns municípios em detrimento de outros. Entretanto, para esta análise é preciso ir além na compreensão de como ocorre o processo de crescimento do turismo no mundo e o reflexo no Brasil. Assim, o turismo como uma atividade que tem seu auge com a revolução industrial e a discussão da ampliação do acesso ao lazer as diversas camadas da sociedade (BOYER, 2003), esteve e continua focada no direcionamento de facilidades e serviços que possibilitem este acesso. Se nos séculos XVII e XVIII, as viagens tinham o caráter de contemplação da natureza, na contemporaneidade, o foco continua nesta contemplação, mas com interesse em áreas litorâneas, o que possibilitou a supervalorização de segmentos associados ao sol e mar.

No Brasil, estas ações estiveram sob o guarda chuva de um modelo neoliberal de gestão, capitaneando ações de investimento na atividade com o foco nestes ideais, como é o caso do Prodetur que tem suas ações com ênfase predominantemente em municípios

litorâneos (PIMENTEL; EMMENDOERFER; TOMAZZONI, 2014). Na região investigada, este processo se revela na estruturação e facilidades de serviços que estão próximos ao Delta das Américas – que além de fenômeno raro, há conexão do rio com o mar. Como resultado deste processo, estes municípios congregam o Mapa de Turismo, que é uma estratégia de identificação de ações e investimento a serem realizados no turismo brasileiro, que é o caso do município de Araióses e Água Doce do Maranhão. Esta estruturação perpassa pela exigência de inventários turísticos, existência de conselhos municipais de turismo e articulação com as demais esferas. Assim, estes municípios se apresentam dentro do processo de gestão pública como os que recebem maiores investimentos, em detrimento da região de maneira geral, gerando dissensos no processo de crescimento.

Embora novos processos de gestão do turismo tenham começado a ser discutido no seu processo histórico, impulsionado pelas vertentes sustentáveis que buscavam um equilíbrio entre o consumo exacerbado e as limitações do meio ambiente, ideias progressistas pautadas no máximo consumo, continuam a ocorrer (BRESSER-PEREIRA, 2000; MATIAS-PEREIRA, 2014). Estas contradições também refletem no turismo, que embora seja vista como uma atividade que promove facilidades econômicas, não se restringe a isto, e começa a emergir novas formas de se pensar e praticar na atividade, conforme prevê esta pesquisa voltadas para contextos mais cooperativos e menos competitivos, mais locais e menos internacionais, mais endógenos e menos exógenos, mais qualitativa e menos massificada que revelem traços de uma cultura local passível de ser completada pelo turismo como um elemento que agrega valor as localidades. (BARTHOLO et al., 2016; BRAMWELL; LANE, 2011). Este processo reflete no tempo e espaço do recorte realizado nesta pesquisa, que foram sumarizados a partir de similaridades e divergências no processo de desenvolvimento.

BREVES NOTAS FINAIS

Entende-se a partir das descobertas e discussão realizada neste trabalho, que capacidades devem ser expandidas para a sociedade para que eles possam pensar e agir em seu território, visando a sustentabilidade da região. Acredita-se que nada possa ser tão terrível para a localidade, desde que não seja a sua vontade e desejo; e nada se torna tão perfeito, se não for de seu interesse. Por isso, o conceito de desenvolvimento discutido a da expansão das

capacidades e liberdade de Amartya Sen é o início, meio e fim para a realidade que a partir do breve diagnóstico possam decidir os caminhos.

Para tanto, esta pesquisa entende que além dos aspectos físicos que atuam neste território a partir da oferta de equipamentos e serviços diretamente ou indiretamente relacionado com o turismo, estas potencialidades devem ser pensadas e trabalhadas a partir da estruturação de um turismo com bases locais que apresenta forte conexão com as teorias de desenvolvimento como liberdade defendidas por Amartya Sen. Ainda é importante considerar o contexto de sustentabilidade dos destinos, a partir de sua história que defende maior participação de atores e agentes locais.

Entende-se que este processo é fluido, requer o interesse e empenho de todos os atores envolvidos, que tem o seu discurso baseado em uma sociedade democrática que institui canais de participação que possam ser concretizados. Pelo menos este é as inspirações desta pesquisa e dos autores que aqui descrevem.

O turismo não é número, são pessoas. Pessoas estas que devem ter consciência como elemento libertador de qual caminho seguir. Com isso, depreende-se que para além dos dados quantitativos que buscou elucidar nesta pesquisa, estes não sejam o principal elemento de justificativa para o seu progresso, mas que possa ser pensado estratégias considerando a realidade e principalmente as pessoas que ali habitam.

Para além da identificação dos principais pontos fortes e fracos em uma análise interna e externa, sugere-se como encaminhamento desta pesquisa a difusão destes dados como um primeiro processo de mapeamento turístico da realidade investigada e que possa servir de inspirações para pesquisas futuras.

A partir desta difusão, sugere-se, de forma específica, a elaboração de critérios de prioridade de ação para cada município, mas também a região, visando diminuir os esforços em busca de ações assertivas. Este processo de desenvolvimento deve ser pensado a partir da constituição de Base Local, propiciado pelo empoderamento de atores e agentes atuantes do território e cada vez menos, de forças externas dominando a mão de obra local. Neste processo, faz-se necessário refletir sobre os seus principais objetivos, sua justificativa, como será concretizada e por quem será realizado. Estes direcionamentos possibilitarão que caminhos mais efetivos possam ser encaminhados.

Por fim, entende-se que este documento não é estático, e, portanto, com dinâmicas que sugerem a sua constante alteração, outrossim, constitui como um primeiro passo visando

conhecer a realidade local, visando ações integrativas, considerando o novo contexto de desenvolvimento do turismo nacional que passa a incorporar instâncias de governança local.

Agradece às diversas fontes bibliográficas que serviram de inspiração para esta pesquisa, à Fapema por possibilitar a concretização da pesquisa, aos diversos gestores públicos e privados que se disponibilizaram a ajudar com a pesquisa, a comunidade que com cada sorriso e abraço somaram a este esforço e, principalmente a equipe de colaboradores estudantes que foram a campo e se esforçaram nesta coleta, análise e catalogação. Que todos possam refletir sobre o espaço que habitam visando galgar novos desafios enquanto seres políticos que vivem em coletividade.

REFERÊNCIAS

BARTHOLO, R. et al. Turismo de base comunitária em foco. **Caderno Virtual de Turismo**, v. 16, n. 2, p. 6–8, 2016.

BOISIER, S. Em busca do esquivo desenvolvimento regional: entre a caixa-preta e o projeto político. **Planejamento e políticas públicas**, v. 13, p. 1–33, 1996.

BOTTERILL, D. et al. Violence, Backpackers, Security and Critical Realism. **Annals of Tourism Research**, v. 42, p. 311–333, 2013.

BOTTERILL, D.; JONES, T. **Tourism and crime: key themes**. Oxford: [s.n.].

BOYER, M. **História do Turismo de Massa**. São Paulo: EDUSC, 2003.

BRAMWELL, B.; LANE, B. Critical research on the governance of tourism and sustainability. **Journal of Sustainable Tourism**, v. 19, n. 4–5, p. 411–421, 2011.

BRESSER-PEREIRA, L. C. A reforma gerencial do Estado de 1995. **Revista de Administração Pública**, v. 34, n. 4, p. 55–72, 2000.

BRITTON, S. G. The political economy of Tourism in the Third World. **Annals of Tourism Research**, v. 9, p. 331–358, 1982.

COUTINHO, A. C. A.; AZEVEDO, F. F. Desenvolvimento do Turismo e a Interface com a Instância De Governança estadual: Um estudo no Rio Grande do Norte/Brasil. **PASOS. Revista de Turismo y Patrimonio Cultural**, v. 17, n. 4, p. 655–669, 2019.

COUTINHO, A. C. A.; NÓBREGA, W. R. DE M. Governance in tourist destinations : challenges in modern Society. **Revista Brasileira de Pesquisa em Turismo**, v. 13, n. 3, p. 55–70, 2019.

DREDGE, D.; JENKINS, J. **Stories of practice: Tourism policy and planning**. [s.l: s.n.].

IRVING, M. DE A. et al. **Turismo, Natureza e Cultura: Interdisciplinaridade e políticas públicas**. Rio de Janeiro: Fundação Casa de RuiBarbosa, 2016. v. 111

IBGE. **Censo demográfico**, 2010. Disponível em: < <https://cidades.ibge.gov.br/brasil/ma>>. Acesso em 03 Mar. 2019.

MATIAS-PEREIRA, J. **Curso de administração pública: Foco nas instituições e ações governamentais**. 4. ed. São Paulo: Atlas, 2014.

MINISTÉRIO DO TURISMO. **Mapa do Turismo Brasileiro**. Brasília, 2019.

MINISTÉRIO DO TURISMO. **Programa de Regionalização do Turismo – Diretrizes**. Brasília, 2013.

PANOSSO NETTO, A.; ANSARAH, M. G. DOS R. **Produtos turísticos e novos segmentos de mercado: planejamento, criação e comercialização**. Barueri,SP: Manole, 2015.

PDITS. **Plano de Desenvolvimento Integrado do Turismo Sustentável – PDITS da Área Turística de São Luís**. São Luís: Governo do Maranhão, 2014. Disponível em: <http://www.turismo.gov.br/sites/default/turismo/DPROD/PDITS/MARANHAO/PDITS_DA_AREA_TURISTICA_DE_SAO_LUIS.pdf>. Acesso em: 8 set. 2019.

PIMENTEL, T.; EMMENDOERFER, M. L.; TOMAZZONI, E. L. **Gestão Pública do Turismo no Brasil**. Caixias do Sul: EDUSC, 2014.

PUTNAM, R. **Comunidade e Democracia: a experiência da Itália moderna**. Rio de Janeiro: Fundação Getúlio Vargas - FGV, 2004.

REJOWSKI, M. Produção científica em Turismo: análise de estudos referenciais no exterior e no Brasil. **Revista Turismo em Análise**, v. 21, n. 2, p. 224, 2010.

REJOWSKI, M.; MENA-CHALCO, J. P. Mapeo de la producción académica de jóvenes doctores con tesis sobre turismo en brasil. **Estudios y Perspectivas en Turismo**, v. 28, p. 38–60, 2019.

SANTOS, S. R. DOS; HARDT, L. P. A.; HARDT, C. Relações entre políticas estaduais de preservação do patrimônio histórico e turismo: análise sobre São Luís do Maranhão. **Patrimônio e Memória**, v. 4, n. 2, p. 299–322, 2018.

SEN, A. **Desenvolvimento como liberdade**. São Paulo: Companhia das Letras, 2000.

UNESCO. **Historic Centre of São Luís - UNESCO World Heritage Centre**. Disponível em: <<http://whc.unesco.org/en/list/821>>. Acesso em: 8 set. 2019.